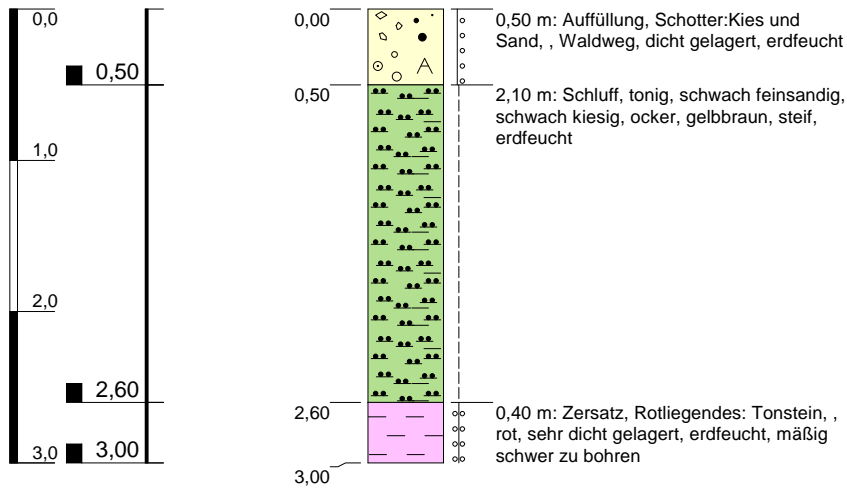



m u. GOK (386,63 m NHN)

KRB 749 (KP 109+847)

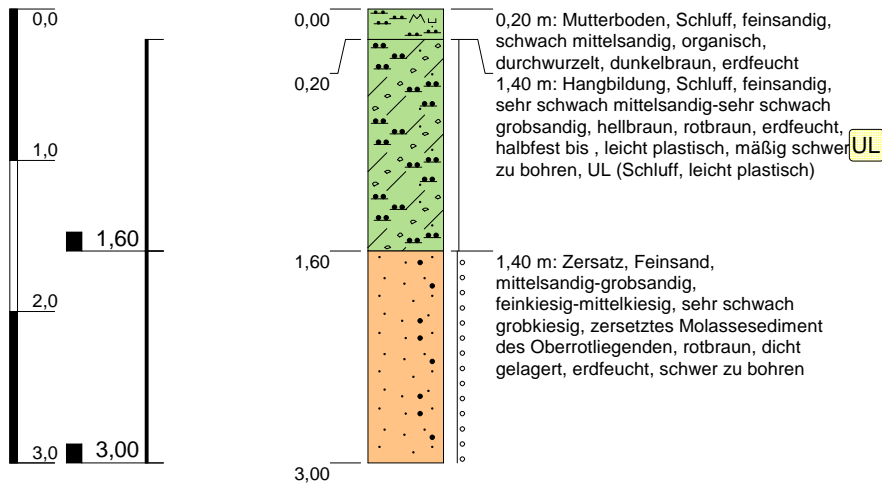


Höhenmaßstab: 1:50


Projekt: EGL442 Trassenerkundung		 INGENIEUR-GESELLSCHAFT MBH
Bohrung: KRB 749 (KP 109+847)		
Auftraggeber: Ferngas Netzgesellschaft mbH	Rechtswert: 731784,95	
Bohrfirma: G.E.O.S. Ingenieurgesellschaft mbH	Hochwert: 5621110,08	
Bearbeiter: M.Wahl	Ansatzhöhe: 386,63m	
Datum: 21.03.2018	Anlage 5	Endtiefe: 3,00m

m u. GOK (382,75 m NHN)

KRB 755 (KP 110+748)

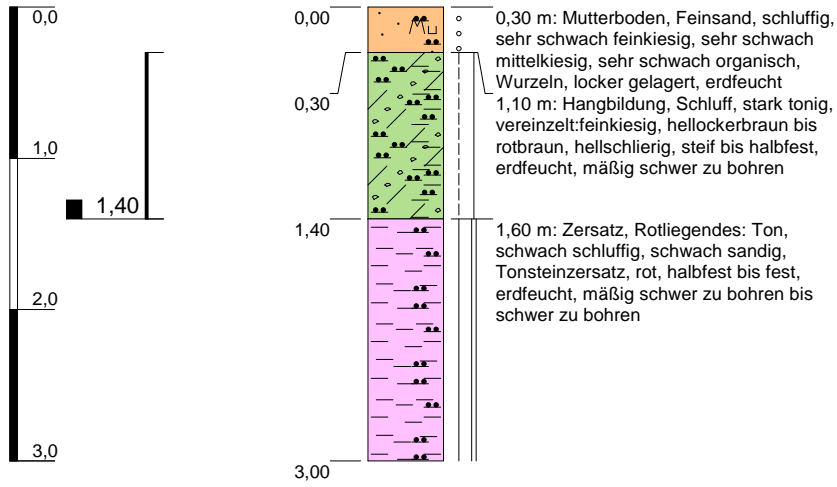


Höhenmaßstab: 1:50


Projekt: EGL442 Trassenerkundung		
Bohrung: KRB 755 (KP 110+748)		
Auftraggeber: Ferngas Netzgesellschaft mbH	Rechtswert: 732640,44	
Bohrfirma: G.E.O.S. Ingenieurgesellschaft mbH	Hochwert: 5621383,76	
Bearbeiter: J.Meier	Ansatzhöhe: 382,75m	
Datum: 06.03.2018	Anlage 5	Endtiefe: 3,00m

m u. GOK (373,35 m NHN)

KRB 762 (KP 111+797)

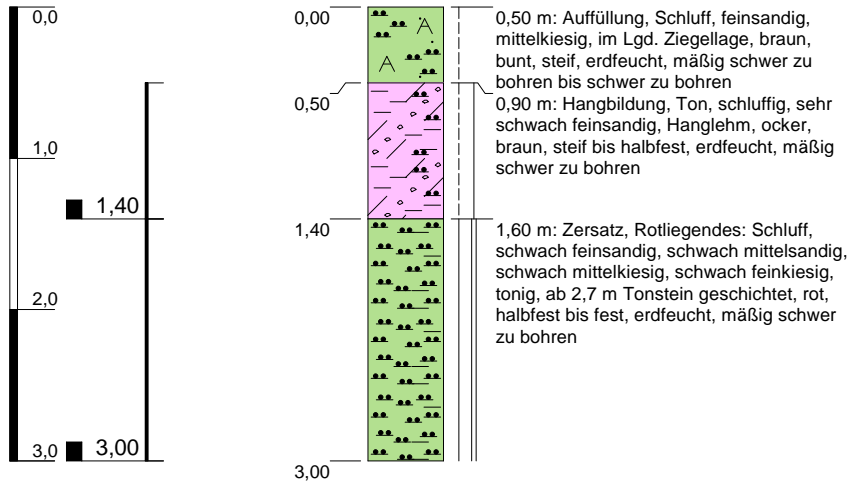


Höhenmaßstab: 1:50


Projekt: EGL442 Trassenerkundung		
Bohrung: KRB 762 (KP 111+797)		
Auftraggeber: Ferngas Netzgesellschaft mbH	Rechtswert: 733639,14	
Bohrfirma: G.E.O.S. Ingenieurgesellschaft mbH	Hochwert: 5621700,47	
Bearbeiter: M.Wahl	Ansatzhöhe: 373,35m	
Datum: 21.03.2018	Anlage 5	Endtiefe: 3,00m

m u. GOK (358,95 m NHN)

KRB 766 (KP 112+397)




Höhenmaßstab: 1:50


Projekt: EGL442 Trassenerkundung		
Bohrung: KRB 766 (KP 112+397)		
Auftraggeber: Ferngas Netzgesellschaft mbH	Rechtswert: 734211,73	
Bohrfirma: G.E.O.S. Ingenieurgesellschaft mbH	Hochwert: 5621866,80	
Bearbeiter: M.Wahl	Ansatzhöhe: 358,95m	
Datum: 21.03.2018	Anlage 5	Endtiefe: 3,00m

m u. GOK (333,18 m NHN)

KRB 772 (KP 113+298)

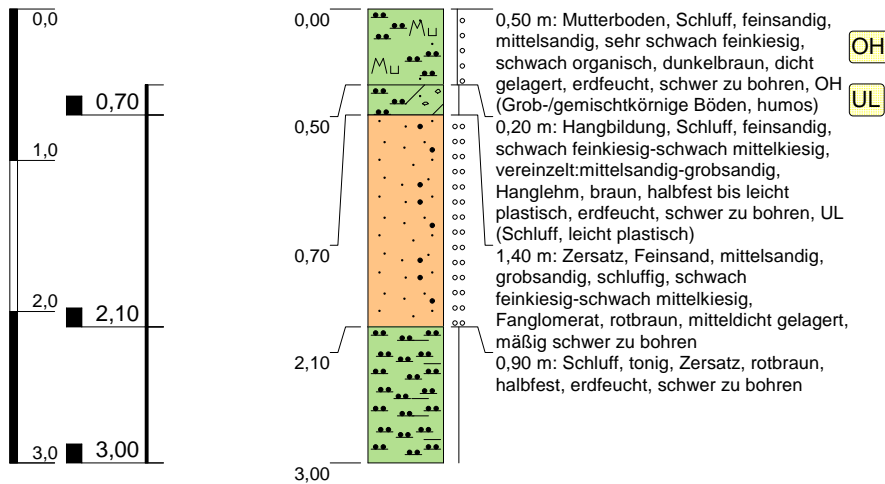


Höhenmaßstab: 1:50

Projekt: EGL442 Trassenerkundung		
Bohrung: KRB 772 (KP 113+298)		
Auftraggeber: Ferngas Netzgesellschaft mbH	Rechtswert: 735037,16	
Bohrfirma: G.E.O.S. Ingenieurgesellschaft mbH	Hochwert: 5622136,45	
Bearbeiter: J.Meier	Ansatzhöhe: 333,18m	
Datum: 05.03.2018	Anlage 5	Endtiefe: 3,00m

m u. GOK (335,00 m NHN)

KRB 778 (KP 114+196)

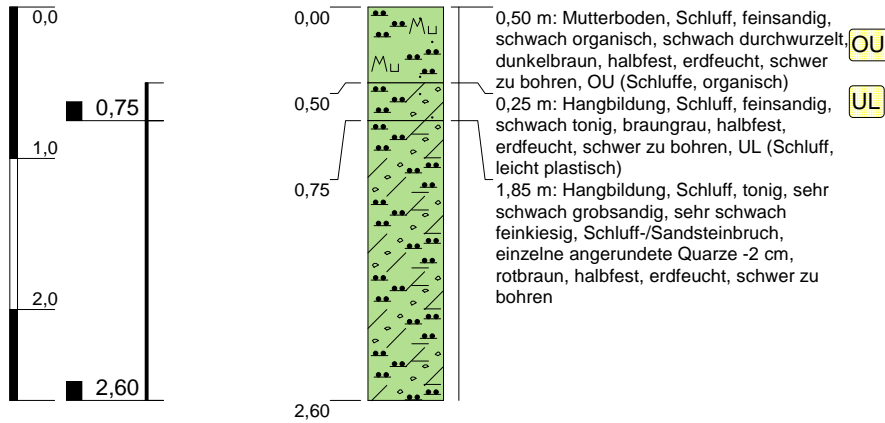


Höhenmaßstab: 1:50


Projekt: EGL442 Trassenerkundung			<p>G.E.O.S. INGENIEUR-GESELLSCHAFT MBH</p>
Bohrung: KRB 778 (KP 114+196)			
Auftraggeber: Ferngas Netzgesellschaft mbH	Rechtswert: 735850,29		
Bohrfirma: G.E.O.S. Ingenieurgesellschaft mbH	Hochwert: 5622519,26		
Bearbeiter: J.Meier	Ansatzhöhe: 335,00m		
Datum: 05.03.2018	Anlage 5	Endtiefe: 3,00m	

m u. GOK (330,00 m NHN)

KRB 785 (KP 115+199)

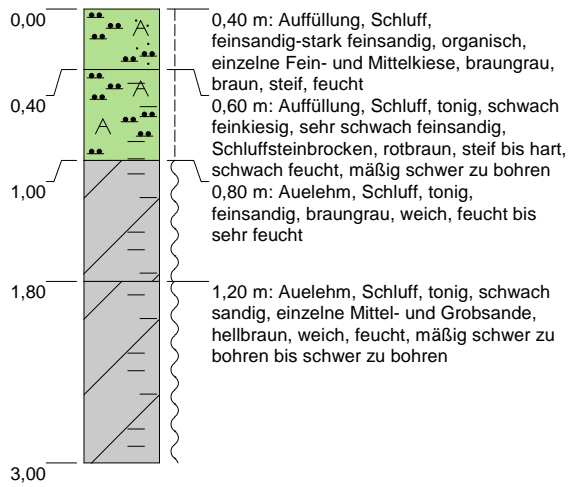
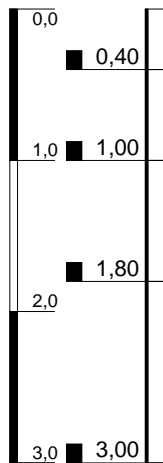


Höhenmaßstab: 1:50


Projekt: EGL442 Trassenerkundung		
Bohrung: KRB 785 (KP 115+199)		
Auftraggeber: Ferngas Netzgesellschaft mbH	Rechtswert: 736759,60	
Bohrfirma: G.E.O.S. Ingenieurgesellschaft mbH	Hochwert: 5622945,32	
Bearbeiter: J.Meier	Ansatzhöhe: 330,00m	
Datum: 09.03.2018	Anlage 5	Endtiefe: 2,60m

m u. GOK (302,94 m NHN)

KRB 790 (KP 115+995)



Höhenmaßstab: 1:50

Projekt: EGL442 Trassenerkundung		
Bohrung: KRB 790 (KP 115+995)		
Auftraggeber: Ferngas Netzgesellschaft mbH	Rechtswert: 737487,33	
Bohrfirma: G.E.O.S. Ingenieurgesellschaft mbH	Hochwert: 5623258,73	
Bearbeiter: J.Meier	Ansatzhöhe: 302,94m	
Datum: 22.02.2018	Anlage 5	Endtiefe: 3,00m

