




# Erweiterung des Kalksteinbruchs Gersheim-Rubenheim

Bericht zu den Untersuchungsergebnissen  
Karte UE-1: Biotoptypen

## Legende

-  Untersuchungsraum Biotoptypen / Vegetation
-  genehmigter Alt-Steinbruch
-  genehmigte Zuwegung

 geplante Abbauabschnitte

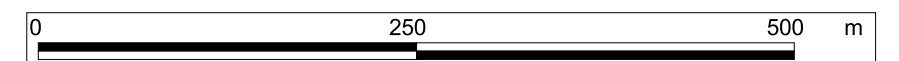
Biotoptypen (Stand: September 2017)  
(§ = gemäß § 30 BNatSchG geschützte Biotope)

 5.1.1 genehmigte 7ha-Erweiterungsfläche

-  1.1.3 Buchenwald auf Muschelkalk
-  1.5 sonstiger Forst
-  1.8.2 wärmeliebendes Gebüsch (§)
-  2.1 Acker
-  2.11 Feldgehölz
-  2.2.14.1 Wiese trockener Standorte
-  2.2.6 Kalk-Magerrasen (§)
-  2.3 Streuobst (Einzelbaum)
-  3.1 Gebäude
-  3.2 Schotterweg
-  6.1 Kalkfelsen (§)
-  6.2 Kalkschutthalde (§)

Quell-/Vernässungsstandorte siehe Bericht

(Lebensraumtypen gem. Anhang I der FFH-Richtlinie  
siehe NATURA 2000- Verträglichkeitsstudie)



Bearbeitung:  
Büro für Landschaftsökologie Flottmann & Flottmann-Stoll,  
St. Wendel

