Rheinhauptdeich
km 12+491

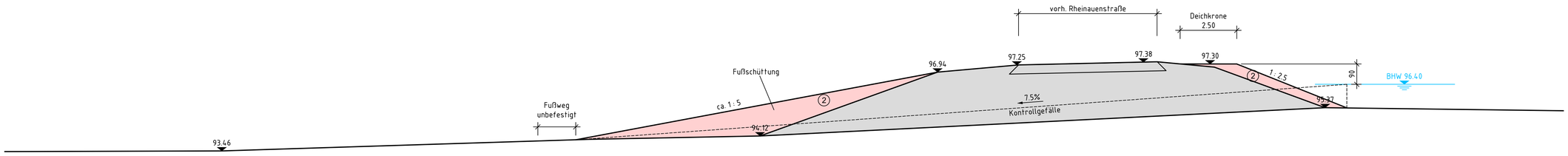

Rheinhauptdeich
km 12+591

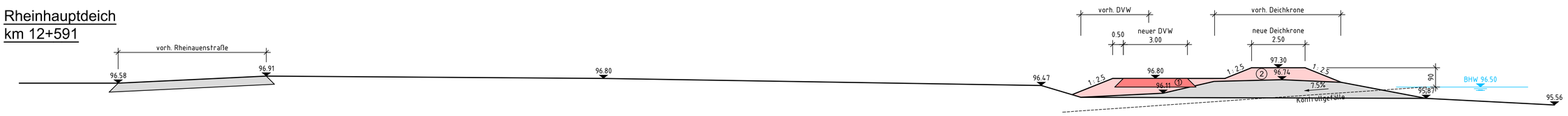

Deichabschnitt 1
km 0+100

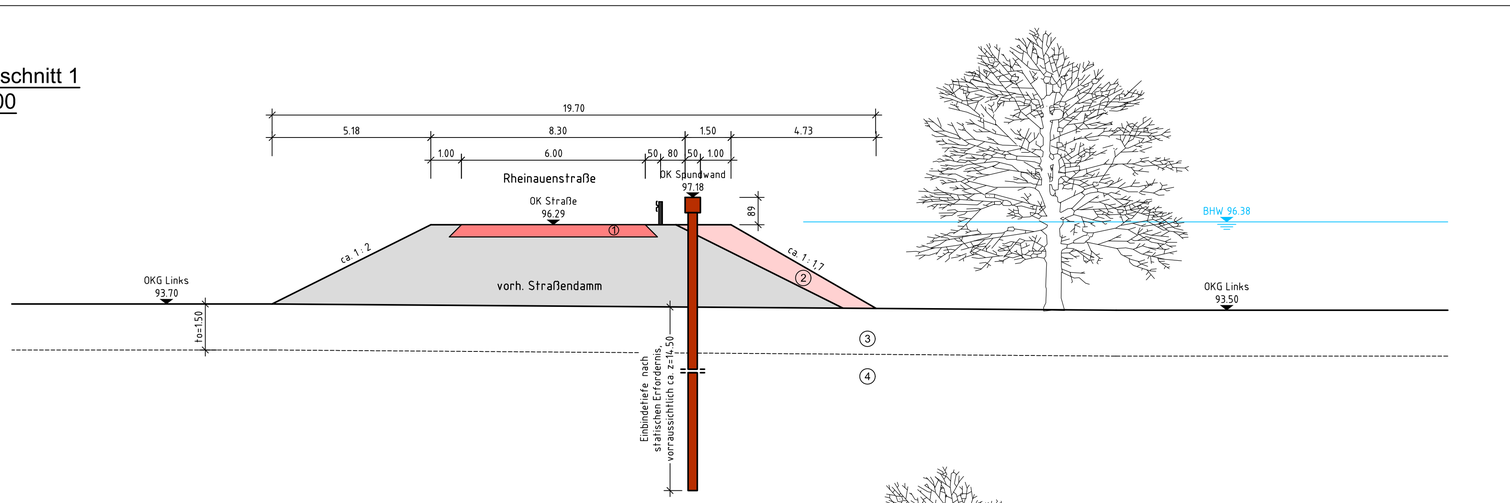

Deichabschnitt 1
km 0+200

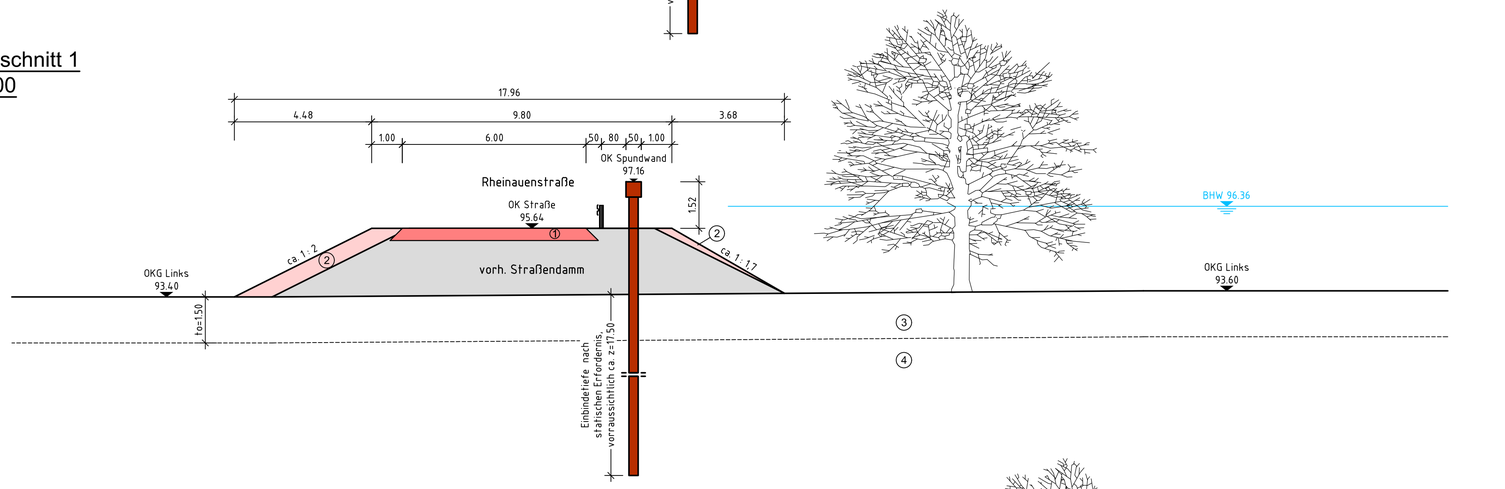

Deichabschnitt 1
km 0+300

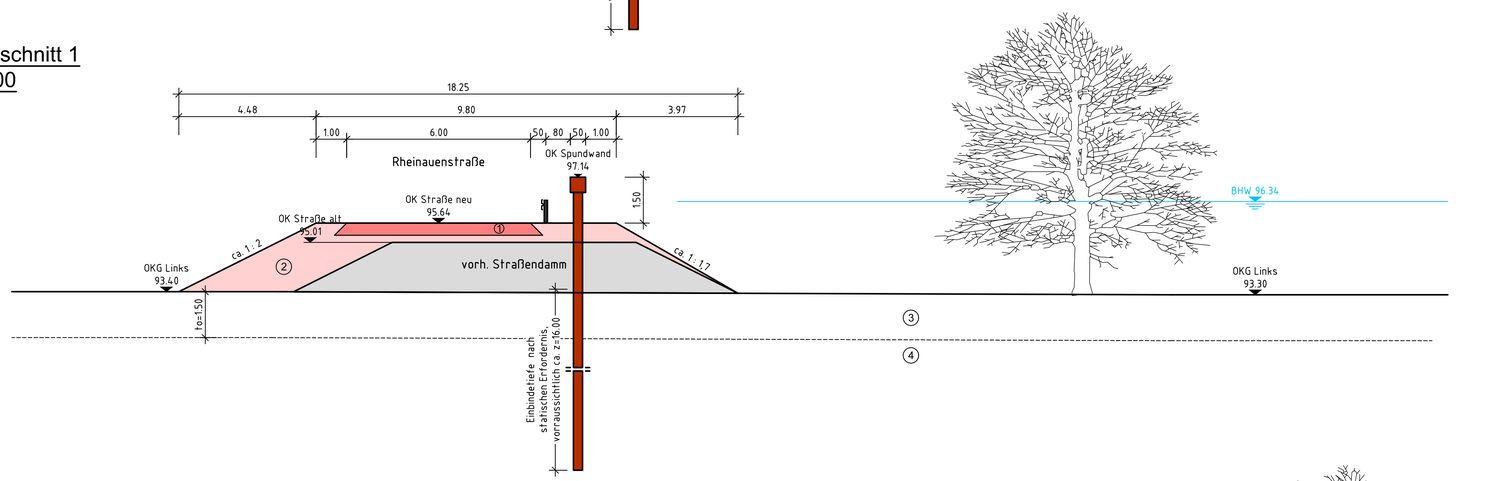

Deichabschnitt 1
km 0+400

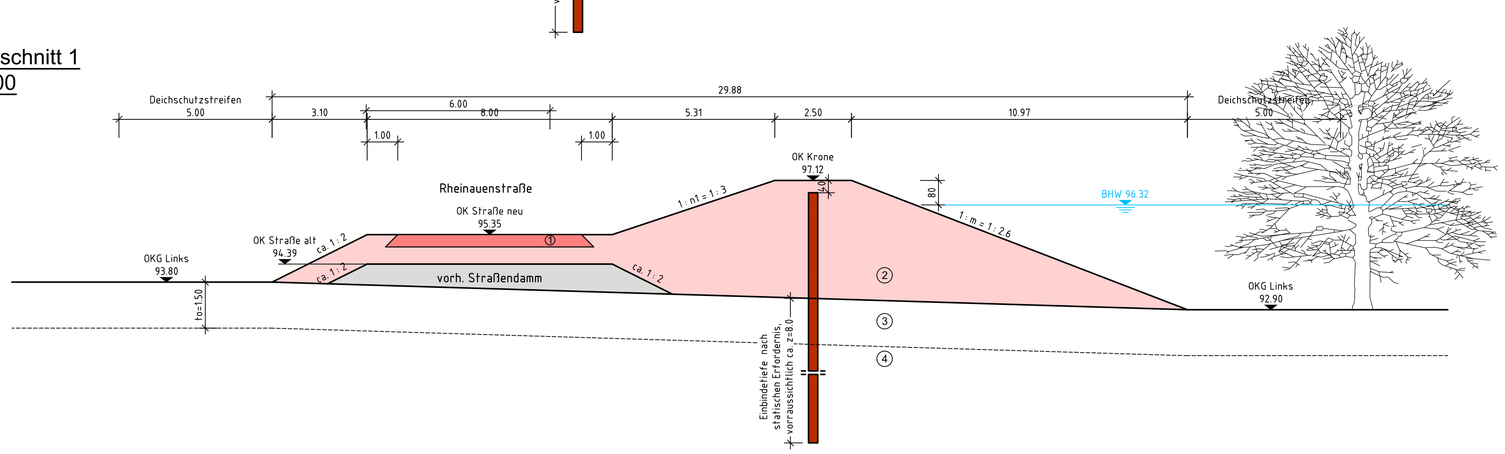

Zeichenerklärung

1. Neubau Straße/Weg
2. Erweiterung Straßendamm
3. Auelehmschicht
4. Grobsedimente. geschichtet

Höhensystem: DHHN12
Lagesystem: DHDN 3GK-Zone3 LST180

Der Antragsteller:	Der Planverfasser:
Struktur- und Genehmigungsdirektion Süd	Björnsen Beratende Ingenieure GmbH
Speyer, Juli 2018	Speyer, Juli 2018
Dipl.-Ing. Wolfgang Koch	Dr.-Ing. Michael Probst

..... Ausfertigung

Auftraggeber:
Struktur- und Genehmigungsdirektion Süd
Regionalstelle Wasserwirtschaft, Abfallwirtschaft u. Bodenschutz
Neustadt an der Weinstraße
Deichmeisterei / Neubaugruppe Hochwasserschutz

Projekt:
Planänderung zur Hochwasserrückhaltung
Waldsee / Altrip / Neuhofen

Planbezeichnung:
Querprofile Deichabschnitt 1

BCE
BJÖRNSEN BERATENDE INGENIEURE
Björnsen Beratende Ingenieure GmbH, Maria Trost 3, 56070 Koblenz
Telefon Nr.: 0261/8851-0, Fax Nr.: 0261/805725
Niederlassung Speyer

Projekt-Nr.:	alp1215343	
Plan-/Anlage-Nr.:	B-2.1	
Maßstab:	1:100	
Bearb.:	Juli 2018	Schmid
Gis/Cad:	Juli 2018	Wenzel
Gepr.:	Juli 2018	Dr. Probst

Plotdatum: 26.07.18 12:58:33
28.06.18 13:52:18 wenzel P:\alp1215343\planung\02_acad\Genehmigungspl\Planfeststellung2018\B_2-1_Deichabschnitt1.dwg' (B-2_1)