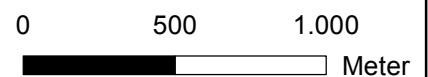




Legende

Maßnahmen im FFH-Gebiet
 „Baumholder und Preußische Berge“
 (Landkreis Kusel)



Geobasisdaten: © GeoBasis-DE / LVermGeoRP 2018

Auftraggeber	Struktur- und Genehmigungsdirektion Süd			
Projekt	Planänderung der Hochwasserrückhaltung Waldsee/Altrip/Neuhofen Übersicht der erfolgten Änderungen			
Darstellung	Maßnahmen im FFH-Gebiet „Baumholder und Preußische Berge“ (LK Kusel)			
29.08.2018	M 1 : 25.000	Landschaftsplaner Ökologen Umweltgutachter		
Bearb.: GH	Karte: 2.2			Römerstraße 56 69115 Heidelberg Tel.: (0 62 21) 1 38 30-0 E-Mail: heidelberg@weibel-ness.de
Gez.: DD				