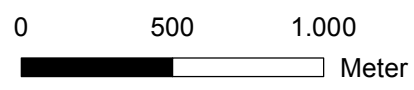




Legende

- Gemeindegrenzen
- 2018 angepasstes Vorhaben inkl. Vermeidungs- und Kompensationsmaßnahmen



Geobasisdaten: © GeoBasis-DE / LVermGeoRP 2018

Auftraggeber	Struktur- und Genehmigungsdirektion Süd			
Projekt	Planänderung der Hochwasserrückhaltung Waldsee/Altrip/Neuhofen Übersicht der erfolgten Änderungen			
Darstellung	2018 angepasstes Vorhaben			
29.08.2018	M 1 : 25.000	Landschaftsplaner Ökologen Umweltgutachter		
Bearb.: GH	Karte: 2.1			Römerstraße 56 69115 Heidelberg Tel.: (0 62 21) 1 38 30-0 E-Mail: heidelberg@weibel-ness.de
Gez.: DD				

Datei: 3245_Aenderungen_2018_A4.mxd