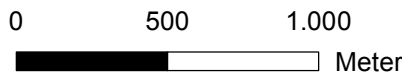




Legende

- Gemeindegrenzen
- Planfestgestelltes Vorhaben 2006



Geobasisdaten: © GeoBasis-DE / LVermGeoRP 2018

Auftraggeber	Struktur- und Genehmigungsdirektion Süd			
Projekt	Planänderung der Hochwasserrückhaltung Waldsee/Altrip/Neuhofen Übersicht der erfolgten Änderungen			
Darstellung	Planfestgestelltes Vorhaben (20.06.2006 (Az.: 31/566-211 Wa 1/2002))			
29.08.2018	M 1 : 25.000	Landschaftsplaner Ökologen Umweltgutachter		
Bearb.: GH	Karte: 1			Römerstraße 56 69115 Heidelberg Tel.: (0 62 21) 1 38 30-0 E-Mail: heidelberg@weibel-ness.de
Gez.: DD				

Datei: 3245_PFG_2002_A4.mxd