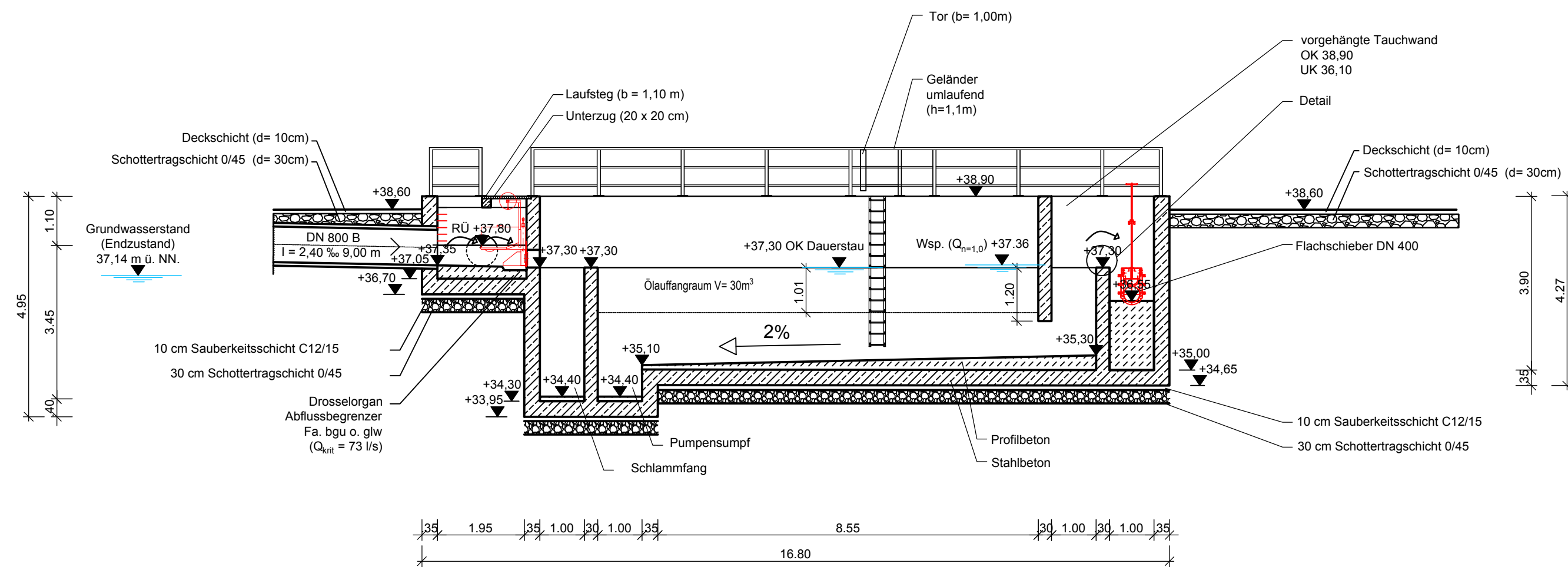
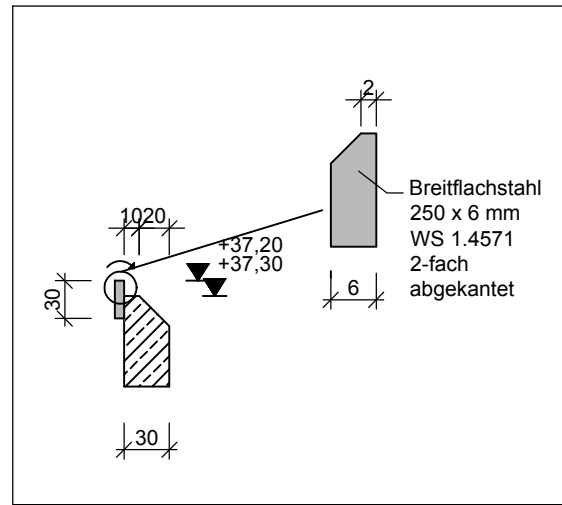


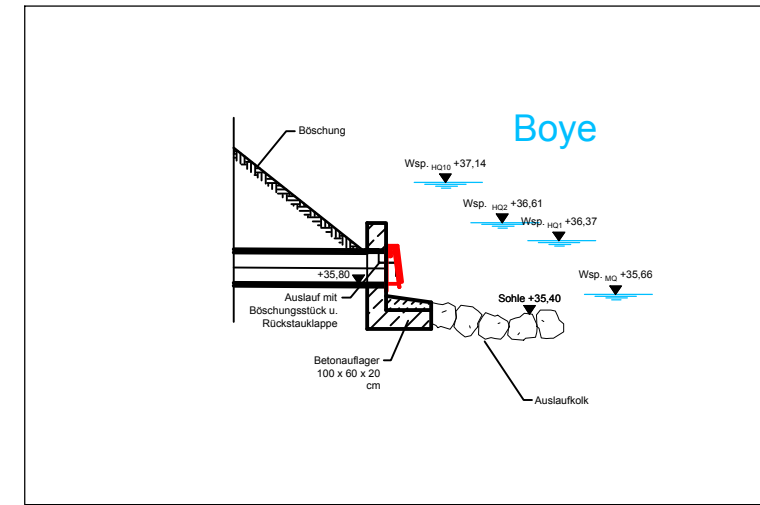
# Schnitt A-A:



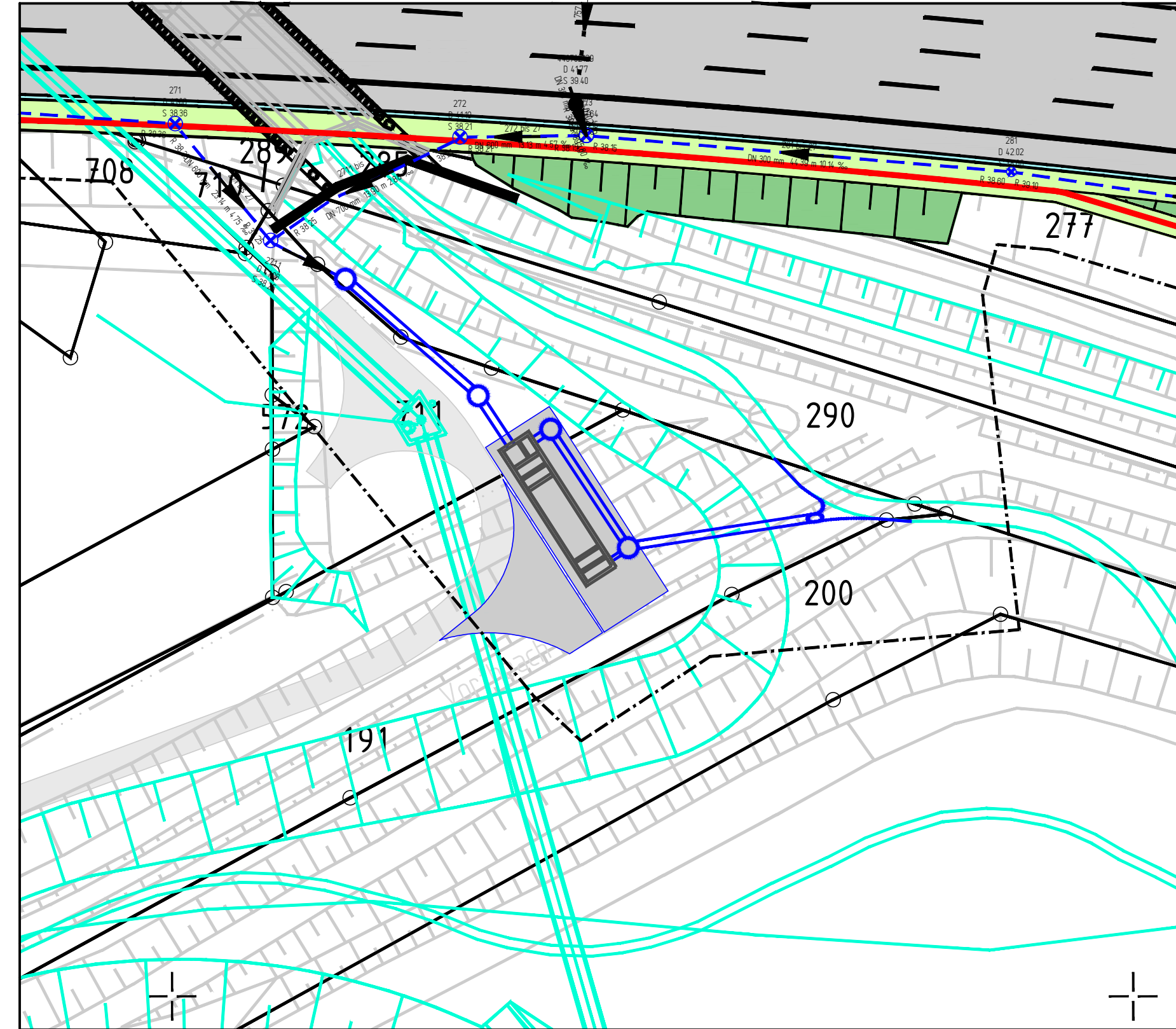
## Detail:



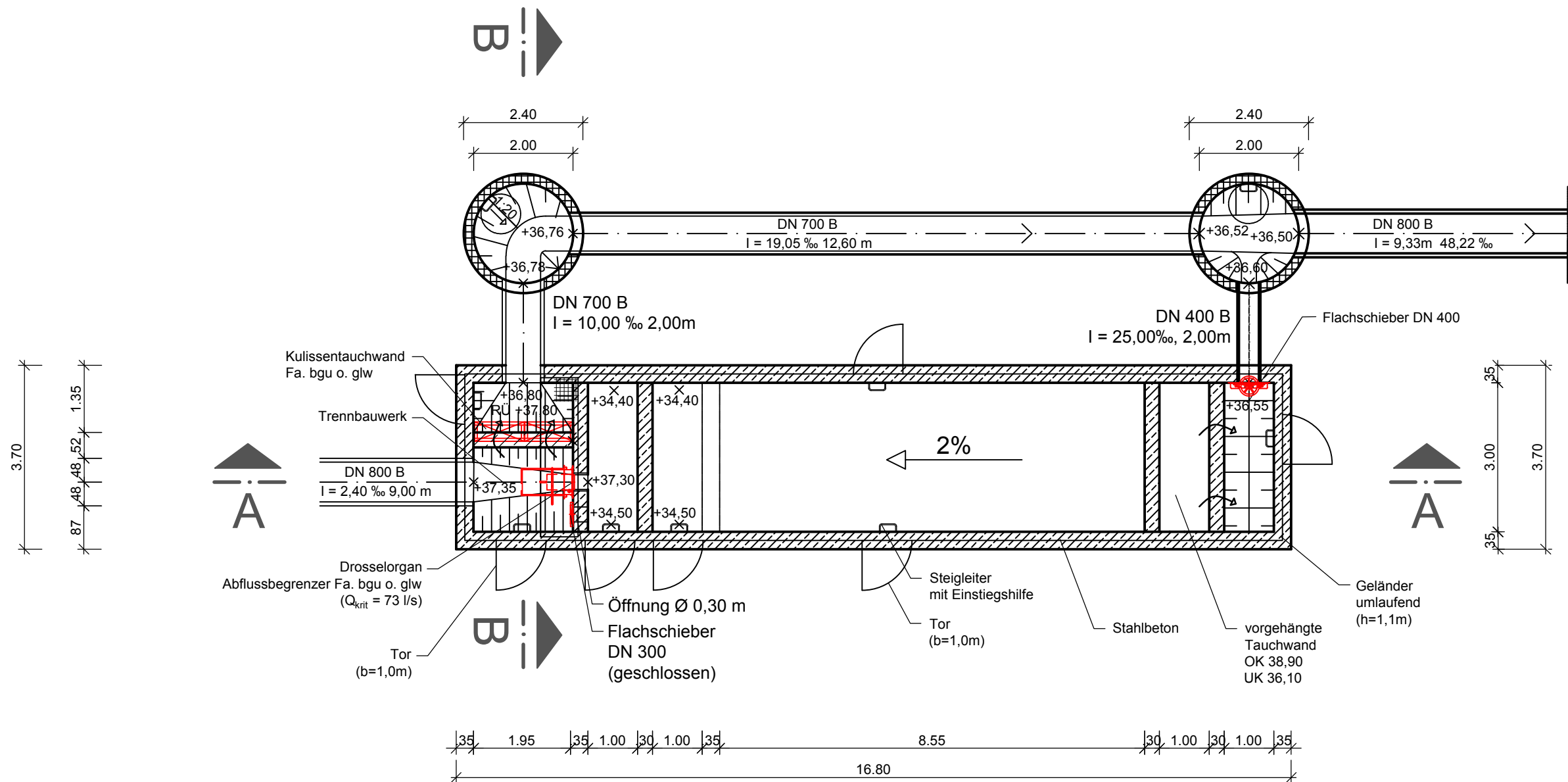
## Detail Auslauf:



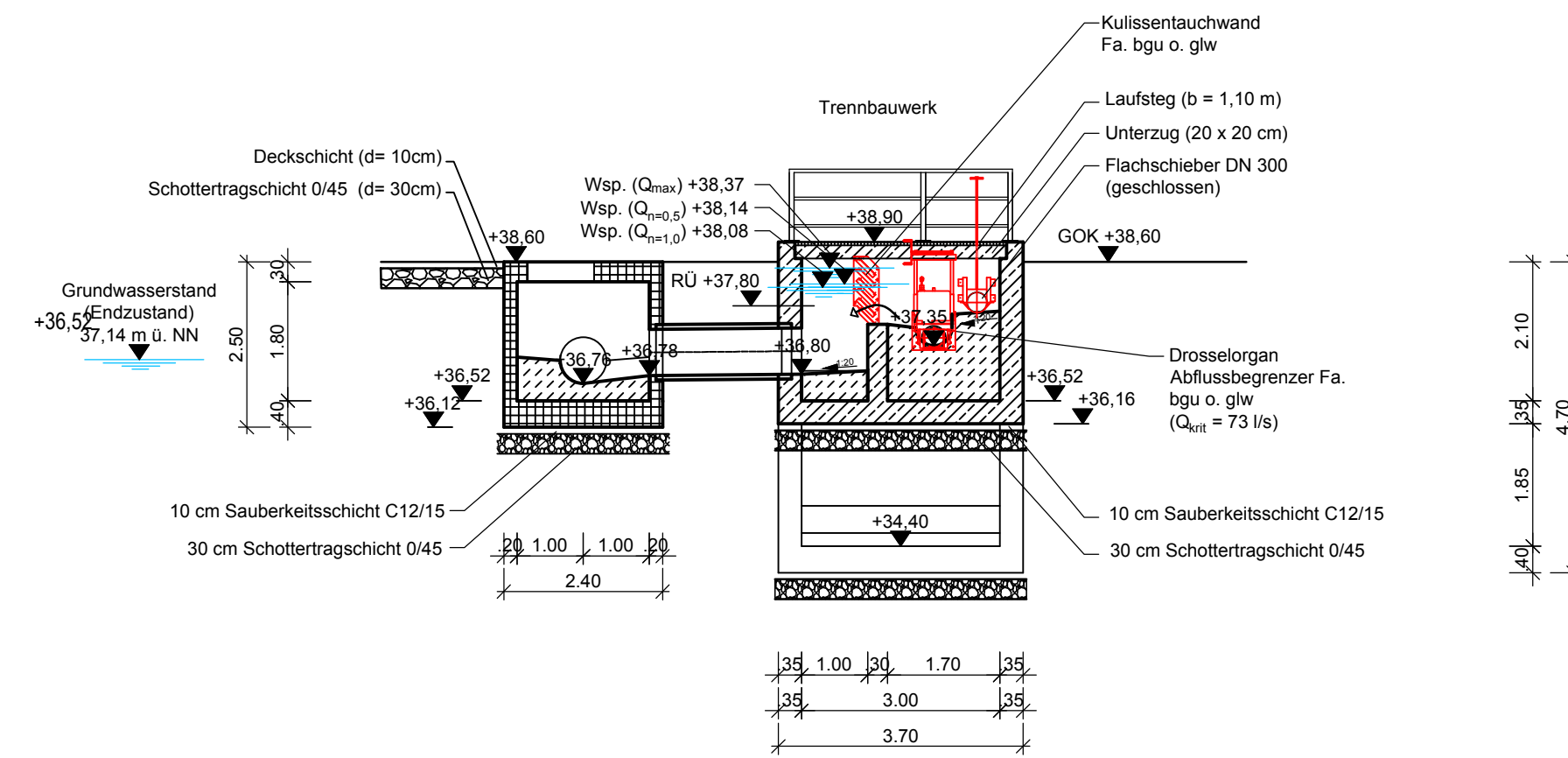
# Lageplanausschnitt: M 1:500



# Grundriss:



# Schnitt B-B:



Satzungsgemäß ausgelegen	
in der Zeit vom _____	
bis _____	
in der Gemeinde _____	
Zeit und Ort der Auslegung sind rechtzeitig vor Beginn der Auslegung ortsüblich bekannt gemacht worden.	
Gemeinde: _____	
(Dienstsigel)	
	(Unterschrift)

<b>Weber Ingenieure</b> Hauptbüro: Bauschlüter Str. 62, 75177 Pforzheim, Tel. 07231/583-0 NL Essen: Knippstraße 94 (H1), 45145 Essen, Tel. 0201/43987-88	WEBER - INGENIEURE GMBH 75177 Pforzheim, Fax. 07231/583-100 45145 Essen, Fax. 0201/43987-88	Bearbeitet: A. Hengst Gezeichnet: _____ Geprüft: J. Voigt
	15532-00001-45027	

Regionalniederlassung Ruhr <b>Haus Bochum</b> Harpener Hellweg 1, 44791 Bochum	StraBen.NRW Landesbetrieb Straßenbau Nordrhein-Westfalen Projekt-Nr.: 02-0704
--	---

Nr. _____	Art der Änderung _____	Datum _____	Zeichen _____
-----------	------------------------	-------------	---------------

<b>FESTSTELLUNGSENTWURF</b>	
Landesbetrieb Straßenbau Nordrhein-Westfalen Straße: A 2	Unterlage / Blatt-Nr.: 18.3/1
Station: A 2, Abschn. 2, Stat. 1+568 bis Abschn. 5, Stat. 1+444 A 31, Abschn. 1, Stat. 0+000 bis Abschn. 1, Stat. 1+122	BW - Skizze RKB Boye
PROJIS-Nr.: 05170009 00	Maßstab: 1 : 100

<b>Umbau AD Bottrop (A2/A31)</b> A 2 Bau-km 0+000 - 3+788 A 31 Bau-km 0+093 - 1+215	
Aufgestellt: 15.04.2020	
Die Leitung der Regionalniederlassung Ruhr i.A. gez. Heffe	
Heffe (Leitende Regierungsbaudirektorin)	

US-NL: E:\PPI\Abm...  
 Dieser Plan wurde mit Autodesk AutoCAD 2014 © erstellt.