

LEGENDE

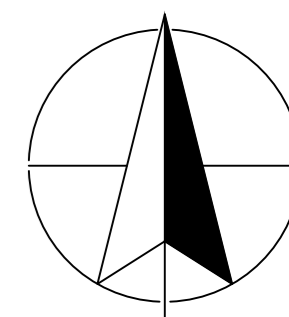

- für LBP vorübergehend benötigte Fläche
- dauernd zu beschränkende Fläche, die durch Landschaftspflegerische Maßnahmen belastet wird
- Flurstücksnummer
- | |
|---------------------|
| XX |
| XX.XX.XX XXXX m² |

 - beanspruchte Fläche in m²
 - Nr. der beanspruchten Teilfläche des Flurstückes
 - lfd. Nr. im Grunderwerbsverzeichnis
 - Nr. des betreffenden Grunderwerbsplanes
- Nutzungsgrenze
- Flurstücksgrenze
- Zusammengehörigkeitshaken
- Flurgrenze
- Gemarkungsgrenze
- Kreisgrenze


Landschaftspflegerischer Begleitplan

B 198 Ortsumgebung Mirow,
Südabschnitt

Grunderwerb
LBP trassenfern



1	Neues Blatt nach Anpassung Maßnahmenkonzept	31.03.2020	Görlach
Nr.	Art der Änderung	Datum	Aufgestellt



**PLAN
AKZENT**
ROSTOCK

LANDSCHAFTSARCHITEKTIN

Dehmelstraße 4 18055 Rostock Tel.: (03 81) 86 51 28-0 Fax: (03 81) 86 51 28-21

Landschaftsplanung
Objektplanung
Bauleitplanung
Landschaftsökologie

ELKE RINGEL

bearbeitet	Datum	gezeichnet	Datum	geprüft	Datum
<i>Böhmke</i>	03/2018	<i>Böhmke</i>	03/2018	<i>Ringel</i>	03/2018

STRASSENBAUVERWALTUNG LAND MECKLENBURG-VORPOMMERN		Unterlage Nr. 14.1
Straße: B 198 (nächster Ort): Mirow		Blatt Nr. N20
Bau-km -0+026.939 bis Bau-km 4+930.000		Reg.Nr.
Planfeststellung B 198 Ortsumgebung Mirow, Südabschnitt		Datum Zeichen
bearbeitet gezeichnet geprüft		März 2018
Aufgestellt Straßenbauamt Neustrelitz		Grunderwerbsplan Maßstab 1 : 1.000
Neustrelitz, März 2018		