





Vorhaben

 geplante WEA-Standorte

Untersuchungsräume und Gemeindegrenzen

 Untersuchungsraum 500 m

 Untersuchungsraum 4.000 m

 Gemeindegrenzen

Schutzgebiete

 **Naturschutzgebiete** (Quelle: NATUREG 2017)

1431019 - Dürr-Ellenbachtal von Wald-Michelbach

1431023 - Gras-Ellenbacher Wiesen

1437006 - Rotes Wasser von Olfen

1437010 - Jakobsgrund bei Gammelsbach

1437011 - Hinterbachtal bei Raubach

 **FFH-Gebiete** (Quelle: NATUREG 2017)

6319-301 - Rotes Wasser von Olfen mit angrenzenden Flächen

6319-303 - Oberlauf und Nebenbäche der Mümling

6320-301 - Ebersberger Felsenmeer

6419-301 - Magerwiesen von Raubach

6419-303 - Beerfelder Heide

6419-305 - NSG Dürr-Ellenbachtal bei Wald-Michelbach

6419-306 - Jakobsgrund und Gammelsbachaue

6419-307 - Finkenbachtal und Hinterbachtal

 **Vogelschutzgebiete** (Quelle: NATUREG 2017)

6420-450 - Südlicher Odenwald


 **Landschaftsschutzgebiete** (Quelle: NATUREG 2017)

2431023 - Gras-Ellenbacher Wiesen

 **Naturparke** (Quelle: BfN 2017)

Bergstraße-Odenwald (HE)

Boden- und Naturdenkmäler sowie Geotope

 **Bodendenkmäler** (Quelle: Büro für Stadt- und Landschaftsplanung Kriegsmann/Banz-Jochum 2016, Grosser-Seeger 2014, Posselt & Zickgraf Prospektionen 2017a/b)

BD 1 - mittelalterliche Siedlungsstätten


BD 2 - Leonardskapelle (Ruine)

BD 3 - Wüstung Marbach

BD 4 - frühmittelalterliche Niederungsburg

BD 5 - Feuersteinklinge

BD 6 - dreischläfriger Galgen

 Gebiet reichhaltig an Köhlerplattformen, Hauwaldriegeln, Ackerterrassen, Hohlwegen, sowie Spuren obertägigen Bergbaus

 **Naturdenkmäler** (Quelle: GOOGLE.COM 2017)

1 - Buche am Buchenhof

2 - Die dicke Eiche

3 - Die Kredelseiche

4 - Kammer-Eiche

5 - Runde Tanne


6 - Speierling

7 - Vier Winterlinden

8 - Zwei Linden

9 - Eberhardseiche

10 - Falkenkeller


 **Geotope** (Quelle: Büro für Stadt- und Landschaftsplanung Kriegsmann/Banz-Jochum 2016)


G1 - Ehemaliger Steinbruch Olfen

G2 - Steinbruch Ober-Finkenbach

Wasserschutzgebiete * (Quelle: HLNUG 2017)

 Trinkwasserschutzzone I

 Trinkwasserschutzzone II

 Trinkwasserschutzzone III

* Darstellung der Trinkwasser- und Heilquellenschutzgebiete auf Grundlage von Daten und mit Erlaubnis des Hessischen Landesamtes für Naturschutz, Umwelt und Geologie (HLNUG), Wiesbaden.



Landschaftspflegerischer Begleitplan (LBP) zur Errichtung des Windparks Etzean (Odenwaldkreis, Hessen) inklusive Natura 2000-Verträglichkeitsuntersuchung sowie Landschaftsbildbewertung und Sichtbarkeitsanalyse

- Antragsunterlagen zur naturschutzrechtlichen Genehmigung nach BImSchG

Karte 1: Übersicht mit Lage der Schutzgebiete

Blatt Nr. 2 von 2 - Legende

Bearbeitet: Forstassessorin
Claudia Rentsch
Gezeichnet: Dipl.-Geogr. Johanna Seibert
Format: DIN A3
Maßstab: 1 : 30.000
Kartengrundlage: OSM
Stand: Mai 2019

TNL Umweltplanung
Raiffeisenstraße 7
35410 Hungen
Tel.: 0 64 02 - 51 96 21-0
Fax: 0 64 02 - 51 96 21-30
e-mail: mail@tnl-umwelt.de
homepage: www.tnl-umwelt.de