

 **Biotoptypen** (TNL 2016/2017)

Laubwald

- 01.111 Bodensaurer Buchenwald
- 01.116* Buchenaufforstungen nach Kronenschluss (Dickungen)
- 01.122 Eichenmischwälder (forstlich überformt)
- 01.152 Schlagfluren, Naturverjüngungen, Sukzession im und am Wald (inkl. Vorwald)

Nadelwald

- 01.219 Sonstige Kiefernbestände
- 01.227 Fichtenaufforstung vor Kronenschluss
- 01.229 Sonstige Fichtenbestände
- 01.239 Sonstige Lärchenbestände
- 01.297 Sonstige Nadelholzaufforstungen vor Kronenschluss
- 01.299 Sonstige Nadelwälder

Erwerbsgartenbau und Streuobst

-  03.134* Streuobst auf Grünland, mäßig extensiv, typisch

Einzelbäume und Baumgruppen

- 04.210 Baumgruppe, einheimisch standortgerecht
- 04.110 Einzelbaum trockener bis frischer Standorte (einheimisch, standortgerecht)

Gewässer

- 05.332 Temporäre periodische Kleingewässer

Grünland

- 06.920 Grünlandeinsaat, Grasäcker mit Weidelgras etc.

Versiegelte und teilversiegelte Flächen

- 10.510 Sehr stark oder völlig versiegelte Flächen
- 10.530 Schotter-, Kies- und Sandwege, -plätze oder andere wasserdurchlässige Flächenbefestigung sowie versiegelte Flächen, deren Wasserabfluss versickert

Vegetationsarme und kahle Flächen

- 10.620 Bewachsene Waldwege






Acker

- 11.192 Acker, extensiv genutzt mit artenreicher Wildkrautflora








gesetzlich geschützte Biotope gem. § 30 BNatSchG bzw. § 13 HAGBNatSchG

Abgrenzungen

-  Grenze Wald/ Nicht-Wald
-  Untersuchungsraum (250 m um die Anlagenstandorte und 20m um die Löschwassersystemen)
-  Gemarkungsgrenzen
-  Flurgrenzen
-  Flurstücksgrenzen

Vorhaben (Genehmigung nach BImSchG)

-  Böschung
-  Sohl drainage
-  Dauerhafte Rodung
-  Temporäre Rodung
-  Flächen, die keiner Nutzungsänderung unterliegen (Rodungsgenehmigung nicht notwendig)

* = im Anhalt an vorhandene Nutzungstypen neu ermittelte Nutzungstypen gemäß Anlage 2 KV Punkt 1.3



Forstgutachten zur Errichtung des Windparks Etzean (Odenwaldkreis, Hessen) - Antrag auf Genehmigung einer Waldrodung gem. § 12 (2) HWaldG

- Antragsunterlagen zur naturschutzrechtlichen Genehmigung nach BImSchG

Karte 3: Rodungsplan - *Legende*

Blatt Nr. 6 von 6

Bearbeitet: Forstassessorin
Claudia Rentsch
Gezeichnet: M.Sc. Geoökol. Isgard Rudloff
Format: DIN A3
Maßstab: 1 : 1.000
Kartengrundlage: Orthophotos/ ALK
Stand: Mai 2019

TNL Umweltplanung
Raiffeisenstraße 7
35410 Hungen
Tel.: 0 64 02 - 51 96 21-0
Fax: 0 64 02 - 51 96 21-30
e-mail: mail@tnl-umwelt.de
homepage: www.tnl-umwelt.de