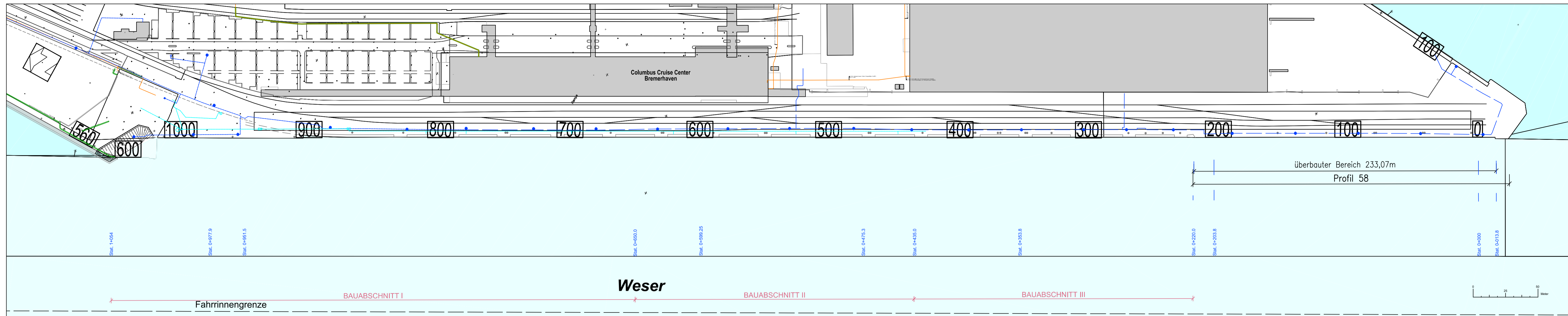
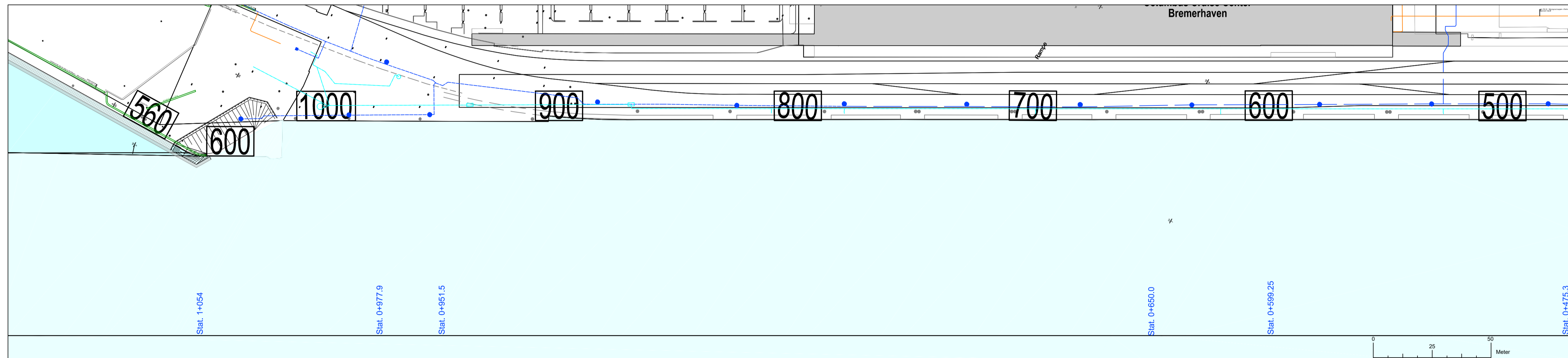


# Übersichtsplan, M. 1:1500

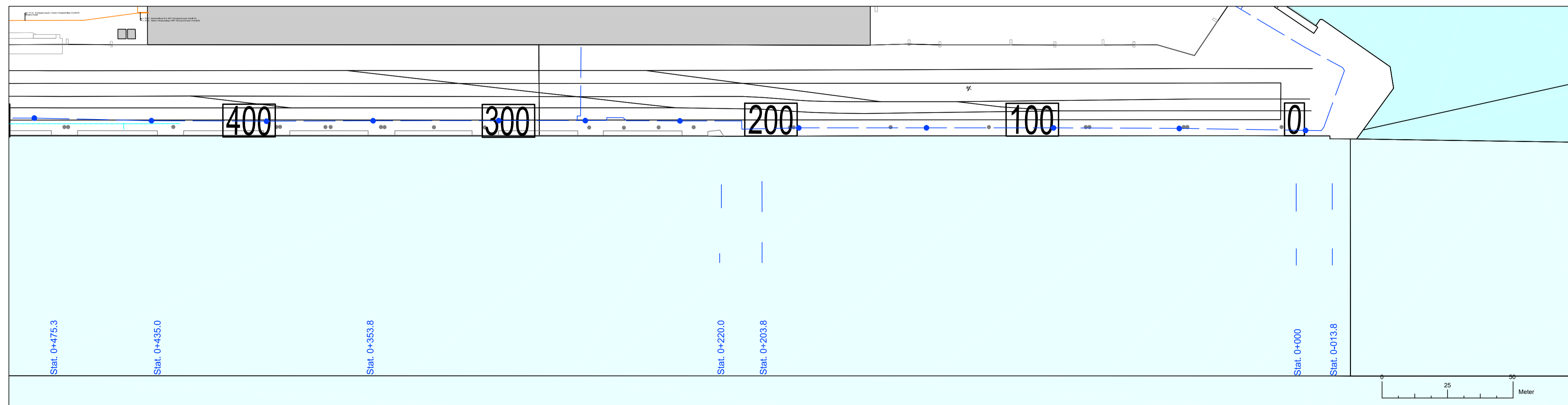


## Teil-Lageplan I, M. 1:1000



Die im Plan enthaltenen Daten wurden nachrichtlich aus Papierplänen durch Digitalisierung entnommen.  
Eine Aussage über die Genauigkeit der entnommenen Daten kann nicht erfolgen.

## Teil-Lageplan II, M. 1:1000



Koordinatensystem		UTM 32N (Lagestatus 489)	
Höhensystem		DHHN 2016 (Höhenstatus 170)	
Quellenangaben:	ALKIS	© Vermessungs- und Katasteramt Bremerhaven 2018	
	topographische Grundkarte	Hafenkarte bremenports GmbH & Co. KG ohne Gewähr auf Aktualität, Richtigkeit und Vollständigkeit	
Leistungsphase:			
<b>EW BAU</b>			
Bauherr:	Freie Hansestadt Bremen Die Senatorin für Wissenschaft und Häfen (SWH)		
Projekt:	Neubau der Columbuskaje in Bremerhaven		
Entworfen	23.04.2020	Borchers	Maßstab: 1:1500 1:1000
Bearbeitet	23.04.2020	Stoyeva	
Geprüft	23.04.2020	Teuteberg	
<b>bremenports</b> Bremerhaven GmbH & Co. KG		<b>Leitungsbestandsplan</b>	
Geschäftsbereich Hafenbau	Dok.-Id.	Zeichn.-Nr. 0-07	Index