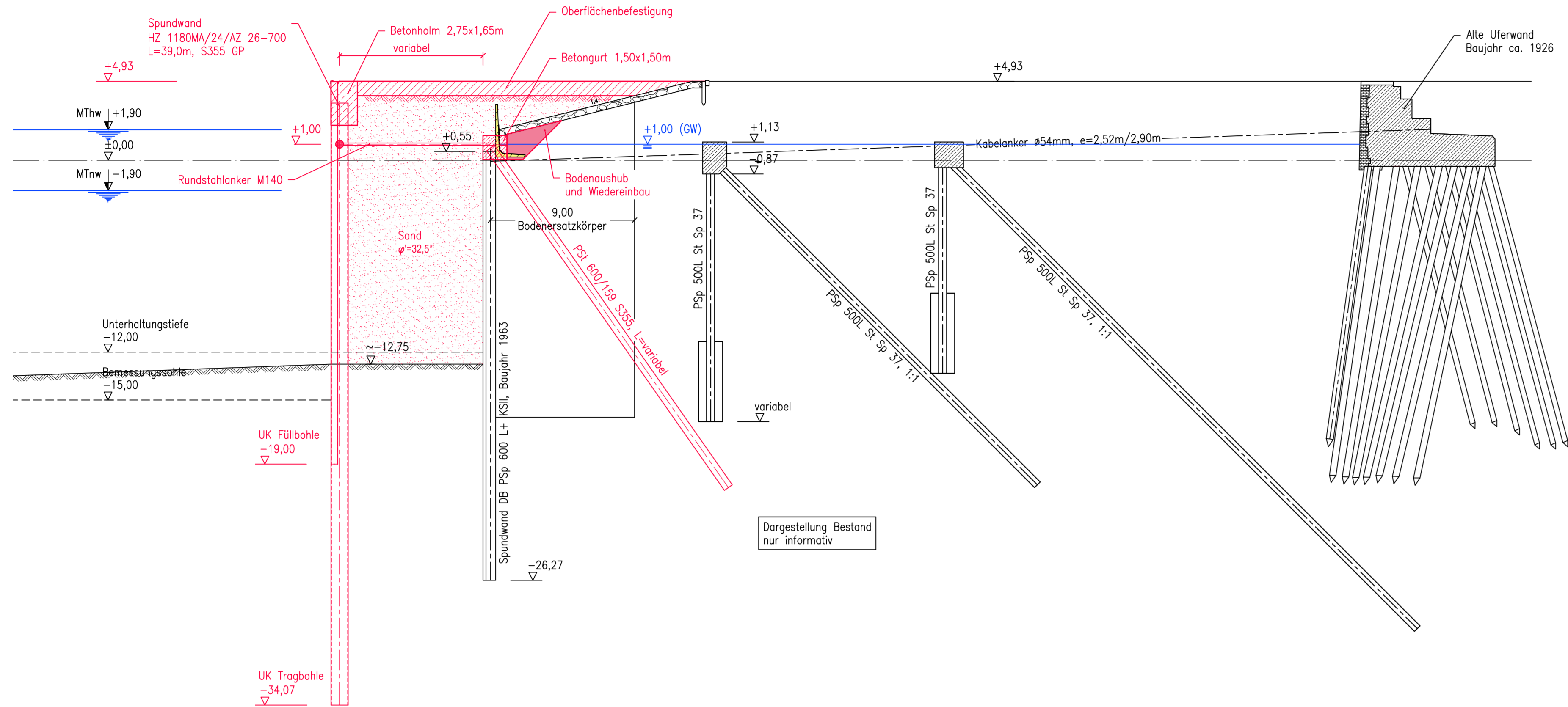
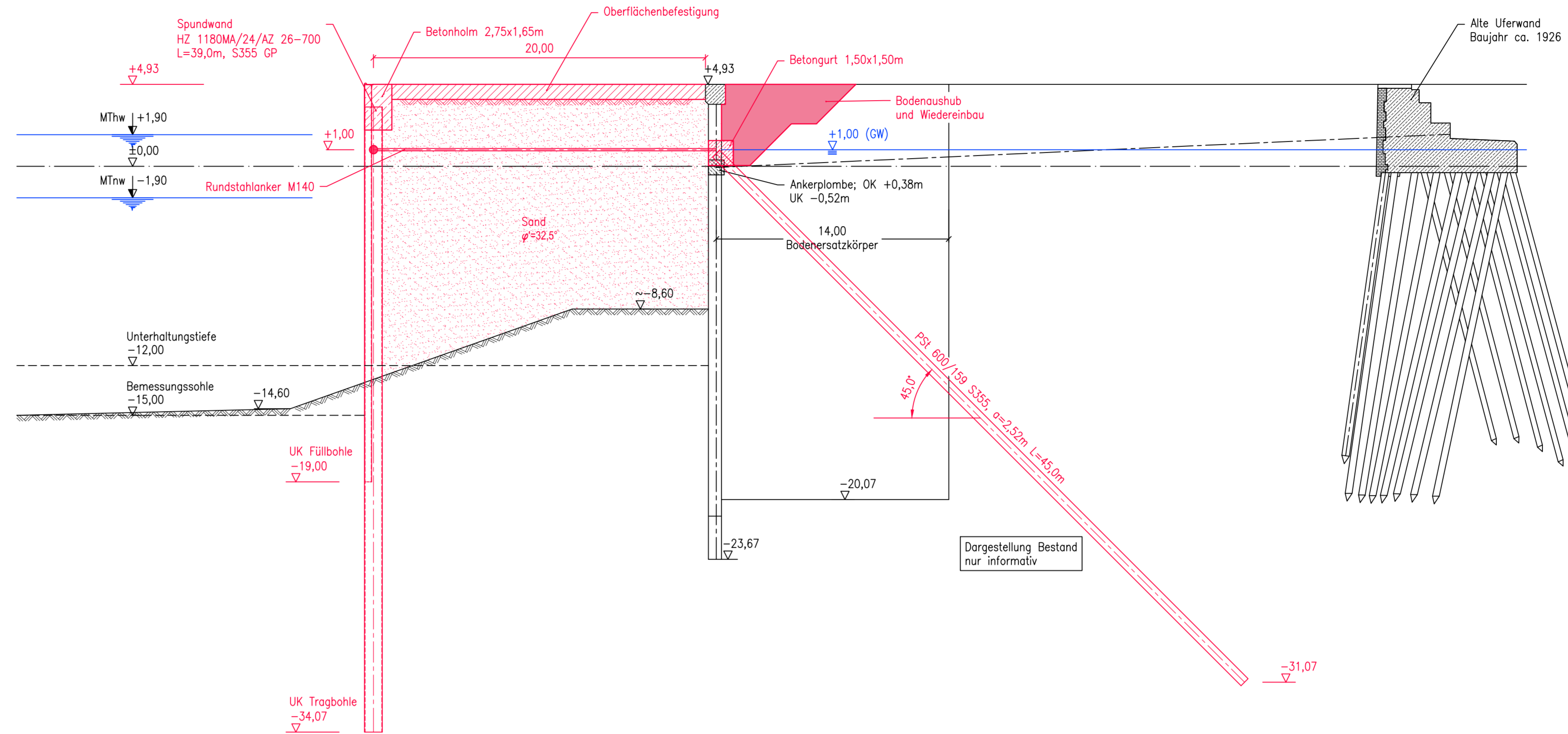


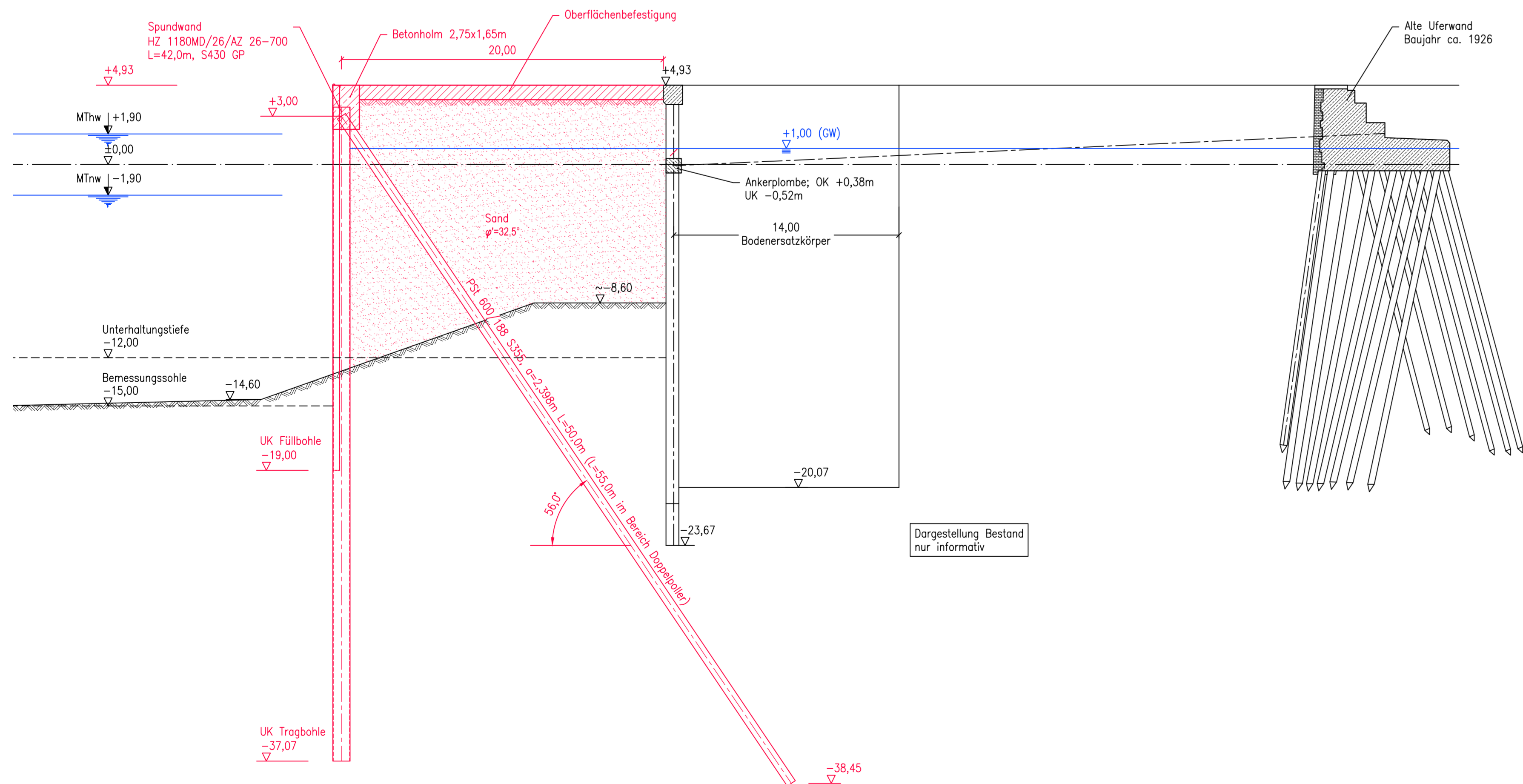
Schnitt 1-1



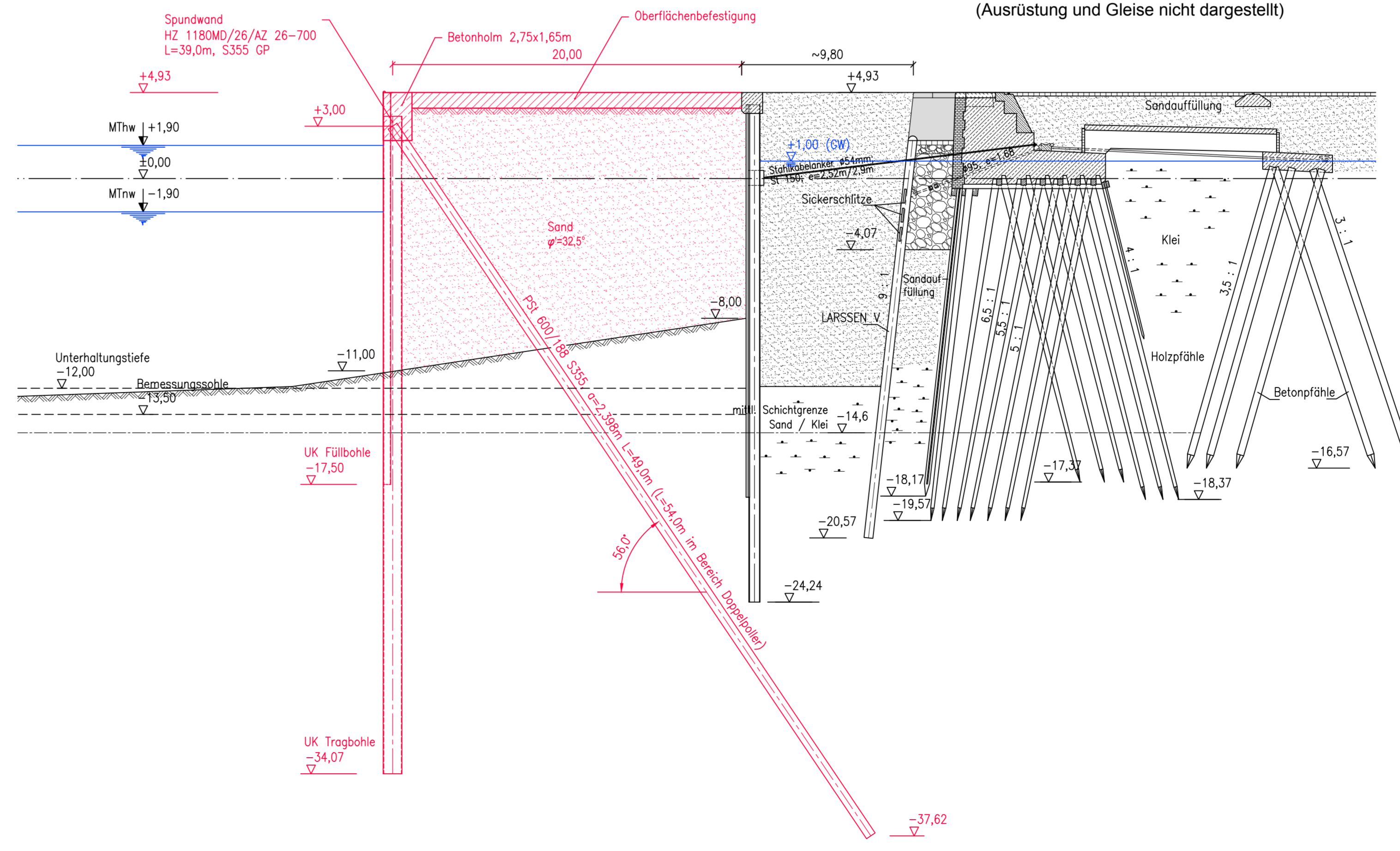
Schnitt 2-2



Schnitt 3-3



Schnitt 4-4



Profil 49
(Ausrüstung und Gleise nicht dargestellt)

Legende:

- Bestand
- Rückbau
- Planung

Alle Maße sind auf der Baustelle zu überprüfen und, soweit erforderlich, den örtlichen Gegebenheiten anzupassen.

Lagestatus UTM 489 Alle Höhen beziehen sich auf NN ±0,00 m.
 Höhenstatus 170 (DHHN 2016) (± NHH ±0,00m)

Genehmigungsplanung

Bauherr: **Freie Hansestadt Bremen Die Senatorin für Wissenschaft und Häfen (SWH)**

Projekt: **Neubau der Columbuskaje in Bremerhaven**

Datum	Name	Maßstab:	
Entworfen	25.05.2020 Borchers		1:200
Bearbeitet	25.05.2020 Stoyeva		
Geprüft	25.05.2020 Teuteberg		

bremenports
 Bremen • Bremerhaven • GmbH & Co. KG

Geschäftsbereich Hafenbau Dok.-Id. Zeichn.-Nr. 1-02 Index

Querschnitte
 1-1 bis 4-4
 2.5a