

Anlage 3

Grundwasserstandsmessungen

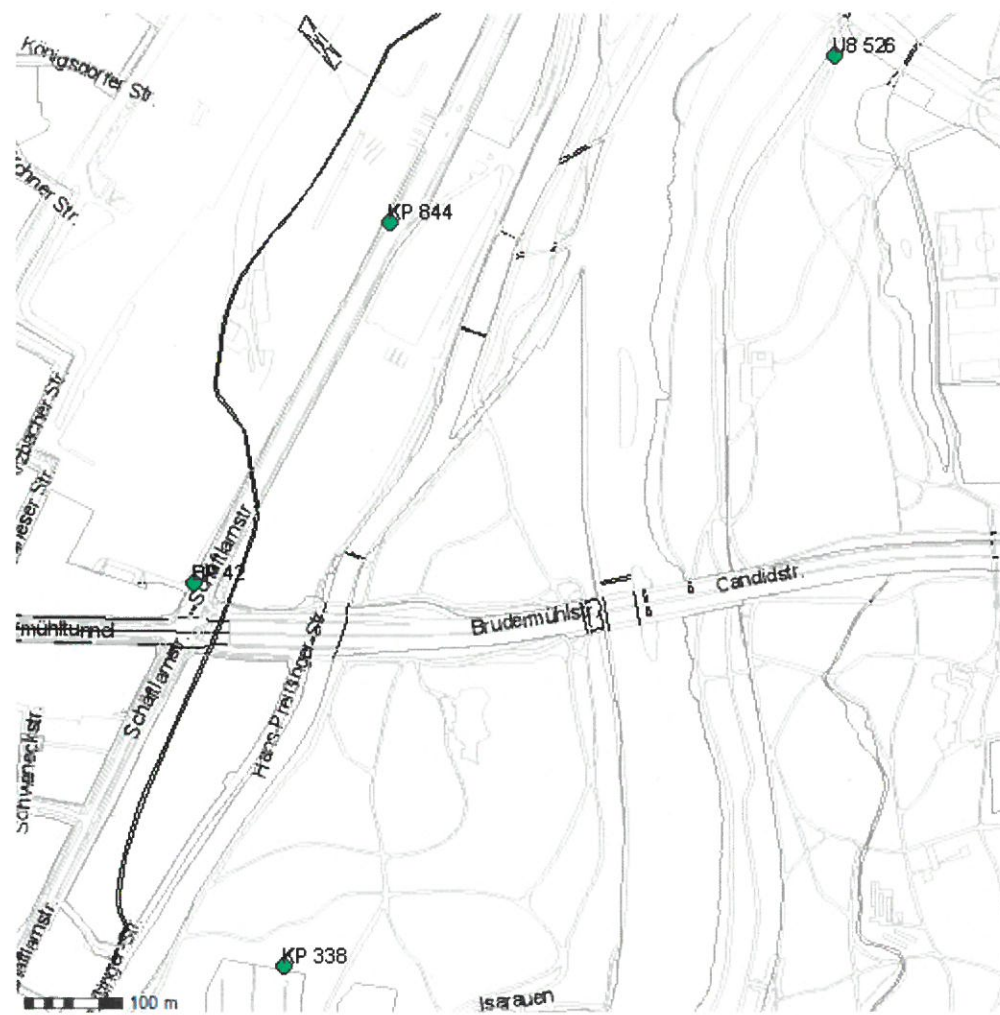
Pegel im Bereich des Planungsgebietes mit den jeweils **letzten gemessenen** und im RGU **bekanntem** Grundwasserständen:

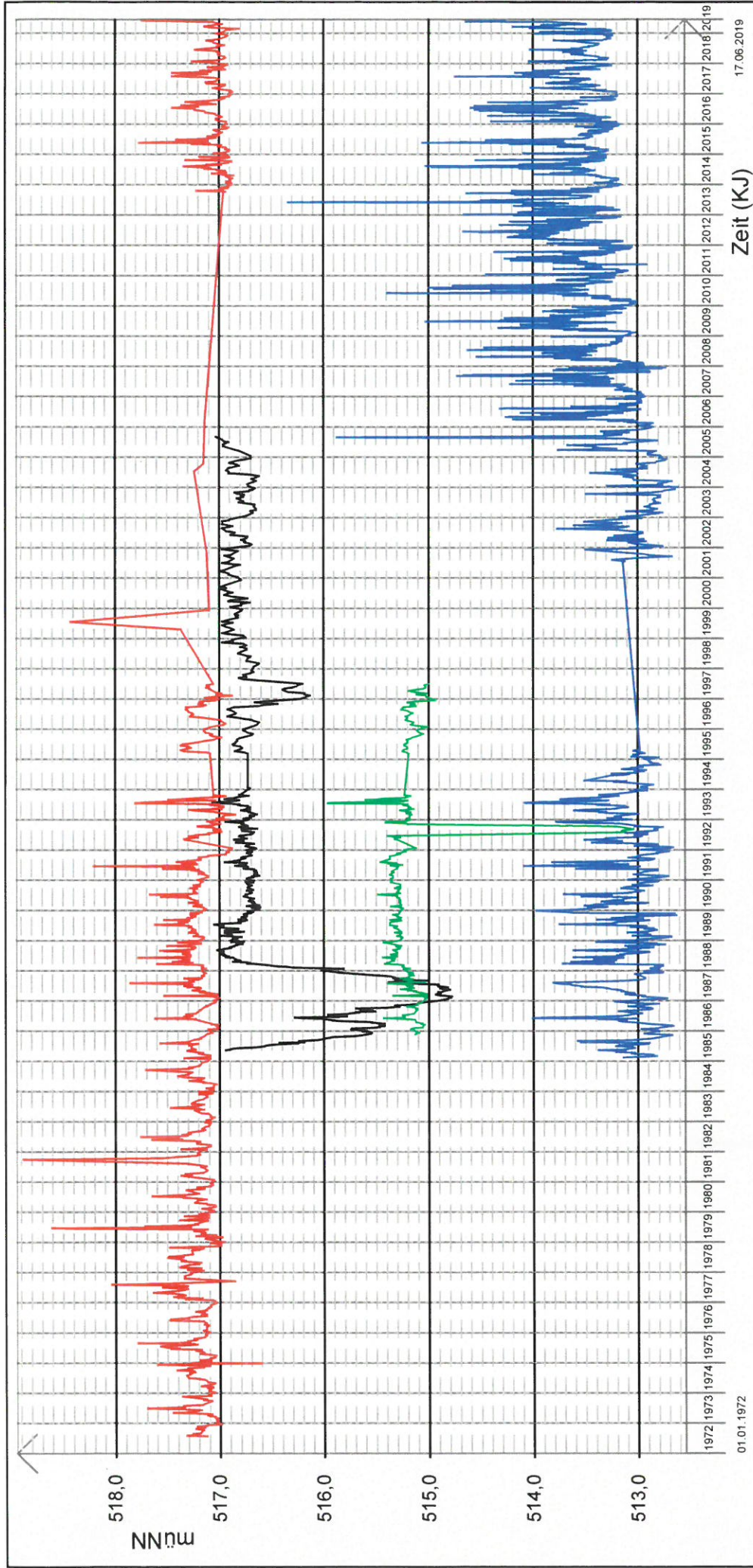
Pegel-Nr.	Datum	Abstich cm u. MP	GW-Spiegel cm ü. NN	Flurabstand cm u. GOK	GOK cm ü. NN	MP cm ü. NN
BP 42	30.08.2005	594	51703	610	52313	52297 *)
U8 526	03.06.2019	545	51427	448	51875	51972
KP 338	01.06.2019	367	51774	267	52041	52141
KP 844	29.06.1997	480	51500	500	52000	51980 *)
				0		0
				0		0
				0		0
				0		0
				0		0
				0		0

Legende

Pegel-Nr. :	Bezeichnung der Meßstelle	
Abstich :	Grundwasserspiegel unter Meßpunkt	in cm unter MP
GW-Spiegel :	Grundwasserspiegel	in cm über NN
GOK :	Geländeoberkante	in cm über NN
MP :	Meßpunkt (Rohroberkante)	in cm über NN
Flurabstand:	Abstand des Grundwasserspiegels von der Oberfläche	in cm unter GOK
*) :	letzte Messung bzw. Messungen eingestellt	

Bearbeitet: Sandra Bösl

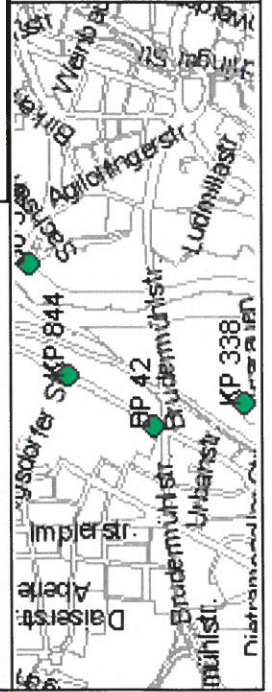




01.01.1972

17.06.2019

— BP 42(Q) H2O — U8 526(Q) H2O — KP 338(Q) H2O — KP 844(Q) H2O



Ersteller, Datum: Sandra Boesi, 17.06.2019



Landeshauptstadt
München
Referat für Gesundheit
und Umwelt