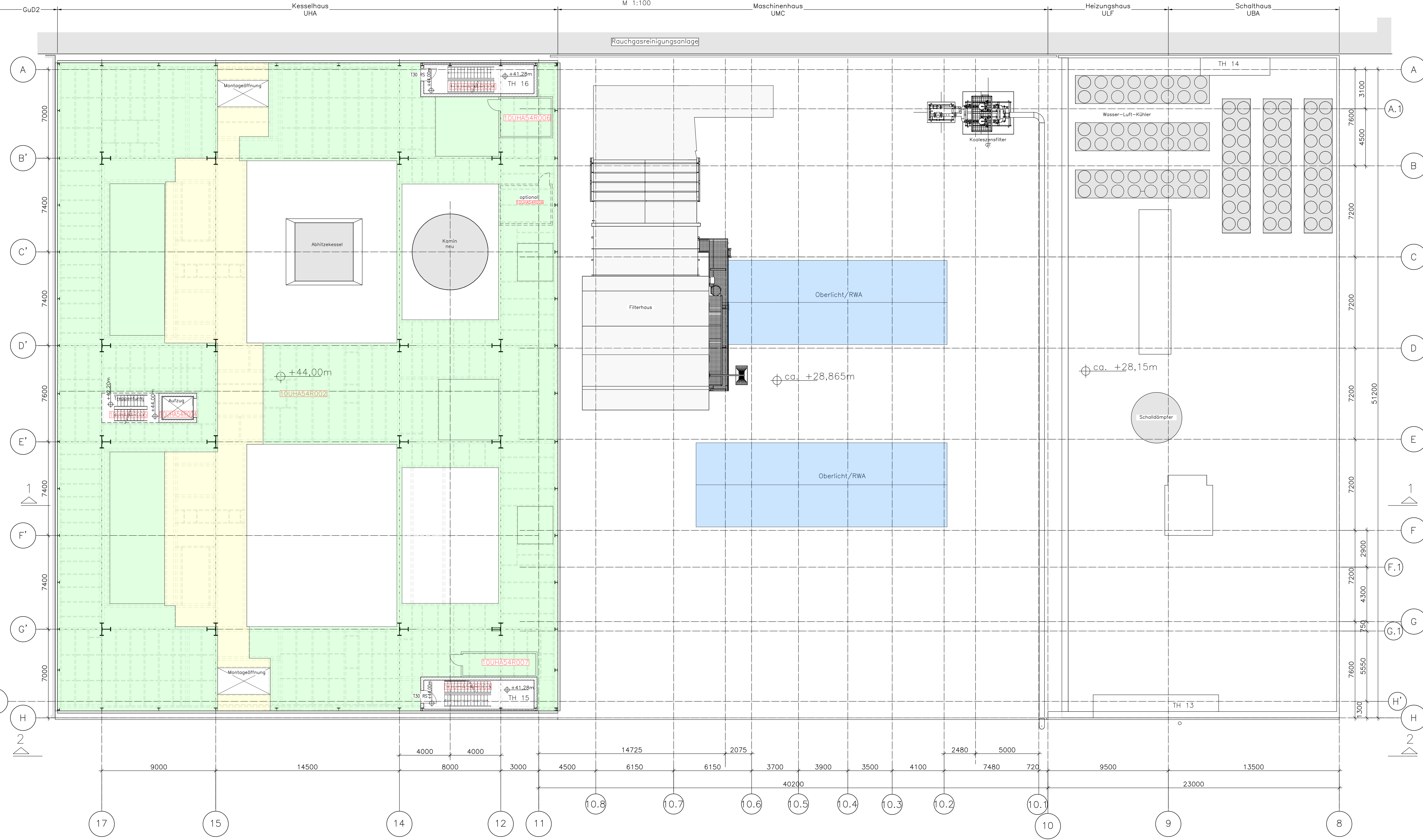
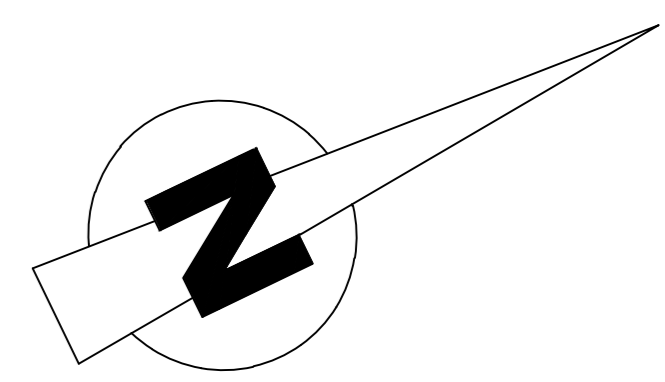


Draufsicht +44,00m

M 1:100



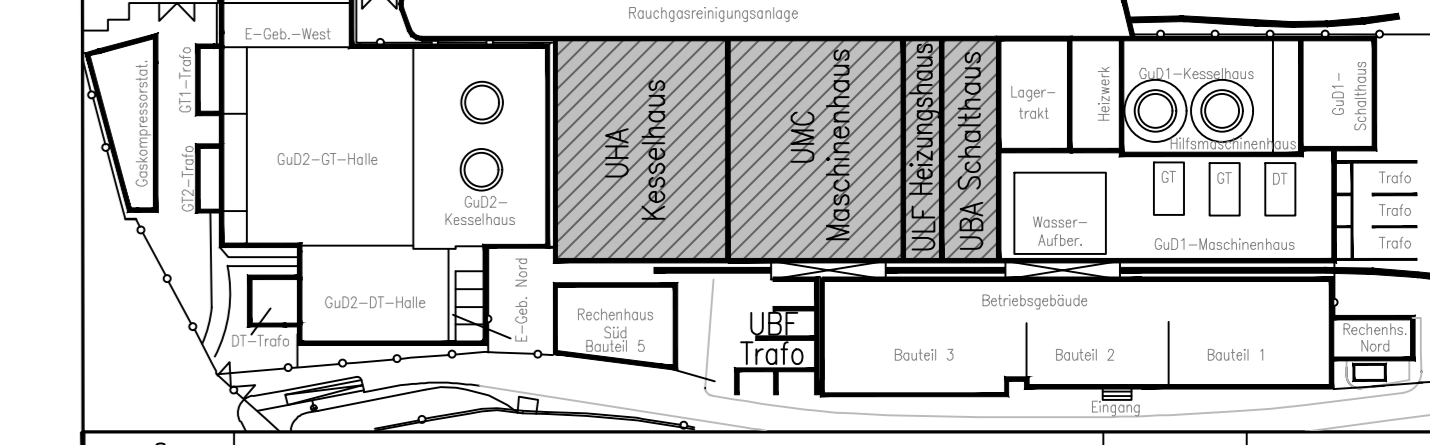
AKZ/KKS	Raumbezeichnung	Bodenbelag	Raumfläche
10UH454R001	Treppenhaus 16	Estrich/Gitterrost	23,93m²
10UH454R002	Kesselaufstellungsraum	Estrich/Gitterrost	1.937,94m²
10UH454R003	Treppenhaus 15	Estrich	23,93m²
10UH454R004	Aufzug		5,40m²
10UH454R005	Treppenturm	Lichtgitter	8,97m²
10UH454R006	SMI Messung behördlich	Estrich	12,00m²
10UH454R007	LAN + WAA + Tetra	Estrich	12,00m²

- Zugehörige Pläne:**
- UE_SU_145_10_50.100_001_Anordnungsplan Ebene -4,00m
 - UE_SU_145_10_50.100_002_Anordnungsplan Ebene ±0,00m
 - UE_SU_145_10_50.100_003_Anordnungsplan Ebene +5,40m
 - UE_SU_145_10_50.100_004_Anordnungsplan Ebene +10,00m
 - UE_SU_145_10_50.100_005_Anordnungsplan Ebene +18,40m
 - UE_SU_145_10_50.100_006_Anordnungsplan Ebene +18,40m
 - UE_SU_145_10_50.100_007_Anordnungsplan Ebene +25,00m
 - UE_SU_145_10_50.100_008_Anordnungsplan Ebene +50,50m Dach
 - UE_SU_145_10_50.100_009_Anordnungsplan Schnitt 1-1
 - UE_SU_145_10_50.100_010_Anordnungsplan Schnitt 2-2
 - UE_SU_145_10_50.100_011_Anordnungsplan Trafos
 - UE_SU_145_10_50.100_012_Anordnungsplan Ebene +7,00m
 - UE_SU_145_10_50.100_013_Anordnungsplan Ebene +15,00m
 - UE_SU_145_10_50.100_014_Anordnungsplan Ebene +29,00m
 - UE_SU_145_10_50.100_015_Anordnungsplan Ebene +36,60m

Legende:

 Beton
 Gitterrost

KRAFTWERKS ±0.00m = 521,25 m



Index	Art der Änderung	Datum	Name
3	Überarbeitung nach Rücklauf SWM vom 14.05.2019	17.05.2019	Morsic
2	Überarbeitung nach Rücklauf SWM	23.04.2019	Morsic
1	Komplettüberholung	05.04.2019	Morsic

SW/M Stadtwerke München

Werk	HKW Sued	GuD1neu	Format	A 0+	Maßstab	1:100
Benennung	Anordnungsplan Variante 9E.04 Grundriss Ebene +44,00m		Bearb.	22.03.2019	Morsic	
			Geprüft	22.03.2019	Witt	

UA	Abt.	Werk	Block	Sachgebiet	Id. Nr.	Blatt von Blatt	Ind	
145	SU	145	10	50	100	015	001	
Zeichnungs-Nr. 145-10-50-100-015							001	3