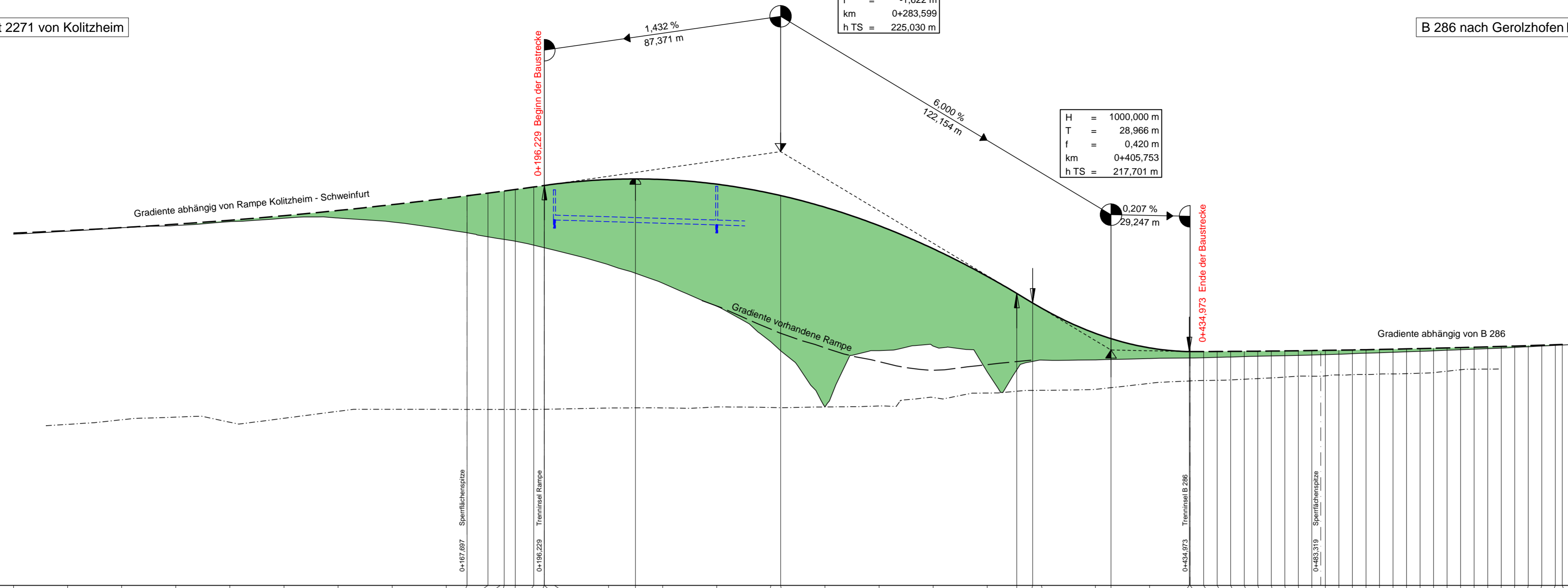


St 2271 von Kollitzheim

B 286 nach Gerolzhofen

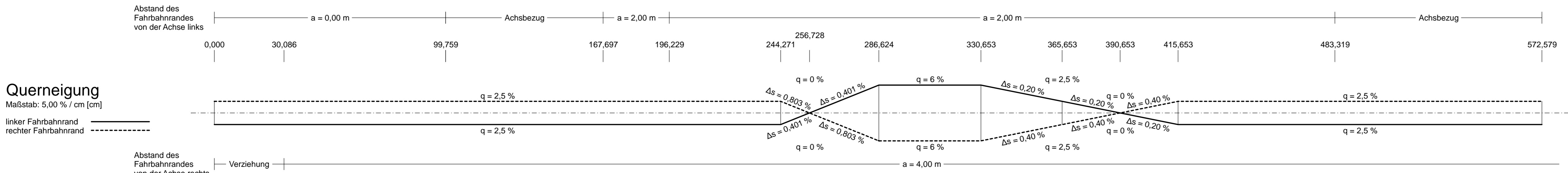
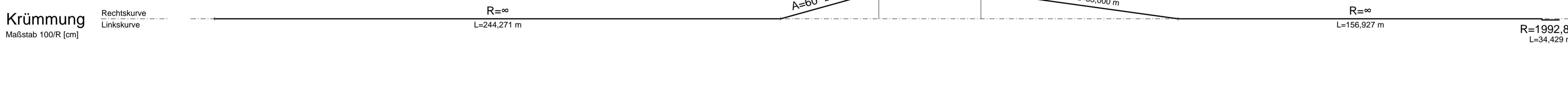

H = 2350,000 m
T = 87,322 m
f = -1,622 m
km = 0+283,599
h TS = 225,030 m

H = 1000,000 m
T = 28,966 m
f = 0,420 m
km = 0+405,753
h TS = 217,701 m

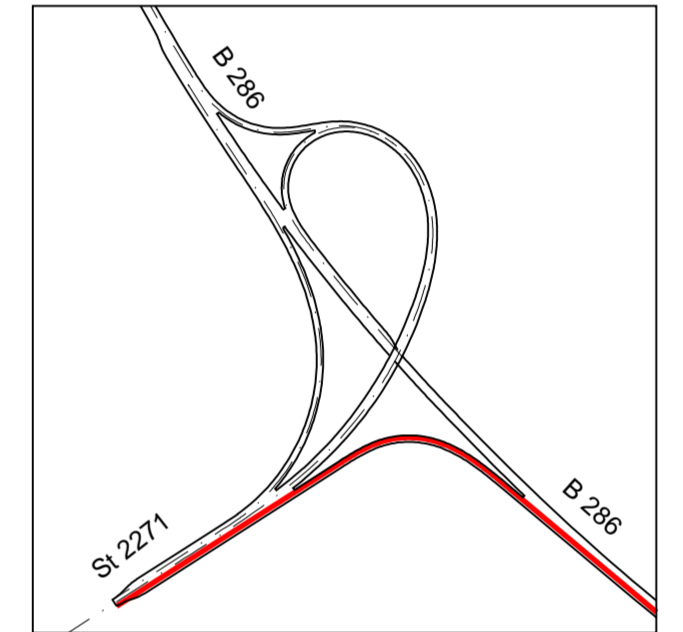
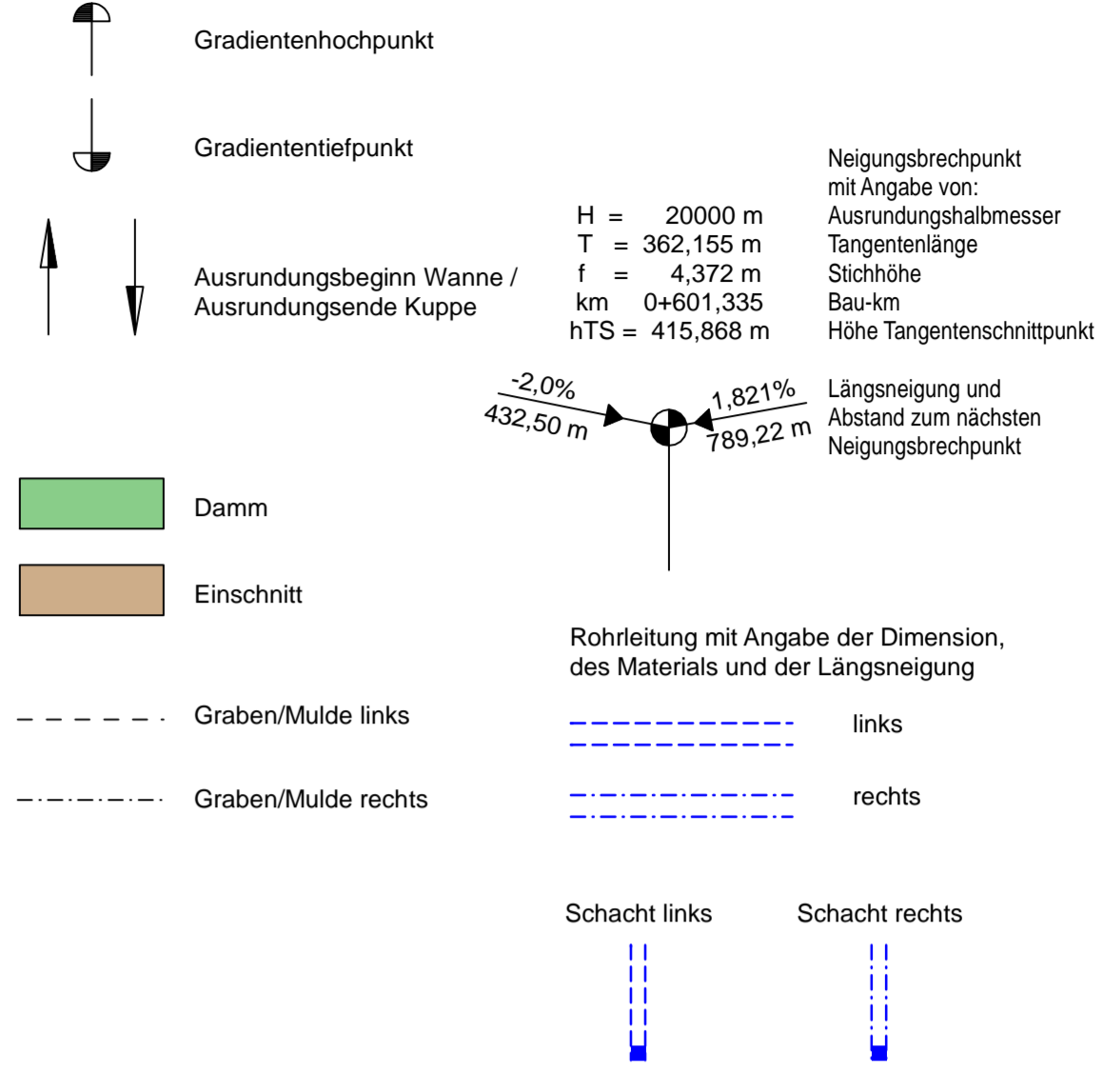


209,00 m ü. NN

Station	0,00	20,00	40,00	60,00	80,00	100,00	120,00	140,00	160,00	167,70	175,40	180,00	181,41	185,55	192,32	196,23	196,28	200,00	200,00	224,00	224,02	224,02	240,00	240,00	260,00	260,00	263,41	283,60	300,00	320,00	320,29	340,00	340,00	360,00	360,00	370,92	370,92	376,79	376,79	390,00	390,00	400,00	400,00	405,75	418,12	420,00	420,00	434,72	434,72	435,00	435,00	440,00	440,00	445,00	445,00	450,00	450,00	455,00	455,00	460,00	460,00	465,00	465,00	470,00	470,00	475,00	475,00	480,00	480,00	485,00	485,00	490,00	490,00	500,00	500,00	505,00	505,00	510,00	510,00	515,00	515,00	520,00	520,00	525,00	525,00	530,00	530,00	535,00	535,00	540,00	540,00	545,00	545,00	550,00	550,00	555,00	555,00	560,00	560,00	565,00	565,00	570,00	570,00	572,58	572,58	580,00	580,00	
Gradientenhöhe	0,00	20,00	40,00	60,00	80,00	100,00	120,00	140,00	160,00	167,70	175,40	180,00	181,41	185,55	192,32	196,23	196,28	200,00	200,00	224,00	224,02	224,02	240,00	240,00	260,00	260,00	263,41	283,60	300,00	320,00	320,29	340,00	340,00	360,00	360,00	370,92	370,92	376,79	376,79	390,00	390,00	400,00	400,00	405,75	418,12	420,00	420,00	434,72	434,72	435,00	435,00	440,00	440,00	445,00	445,00	450,00	450,00	455,00	455,00	460,00	460,00	465,00	465,00	470,00	470,00	475,00	475,00	480,00	480,00	485,00	485,00	490,00	490,00	500,00	500,00	505,00	505,00	510,00	510,00	515,00	515,00	520,00	520,00	525,00	525,00	530,00	530,00	535,00	535,00	540,00	540,00	545,00	545,00	550,00	550,00	555,00	555,00	560,00	560,00	565,00	565,00	570,00	570,00	572,58	572,58	580,00	580,00	
Station Gelände	0,00	20,00	40,00	60,00	80,00	100,00	120,00	140,00	160,00	167,70	175,40	180,00	181,41	185,55	192,32	196,23	196,28	200,00	200,00	220,85	220,85	224,02	224,02	240,00	240,00	260,00	260,00	263,41	283,60	300,00	320,00	320,29	340,00	340,00	360,00	360,00	370,92	370,92	376,79	376,79	390,00	390,00	400,00	400,00	405,75	418,12	420,00	420,00	434,72	434,72	435,00	435,00	440,00	440,00	445,00	445,00	450,00	450,00	455,00	455,00	460,00	460,00	465,00	465,00	470,00	470,00	475,00	475,00	480,00	480,00	485,00	485,00	490,00	490,00	500,00	500,00	505,00	505,00	510,00	510,00	515,00	515,00	520,00	520,00	525,00	525,00	530,00	530,00	535,00	535,00	540,00	540,00	545,00	545,00	550,00	550,00	555,00	555,00	560,00	560,00	565,00	565,00	570,00	570,00	572,58	572,58	580,00	580,00
Station	0,00	20,00	40,00	60,00	80,00	100,00	120,00	140,00	160,00	167,70	175,40	180,00	181,41	185,55	192,32	196,23	196,28	200,00	200,00	220,00	220,00	224,02	224,02	240,00	240,00	260,00	260,00	263,41	283,60	300,00	320,00	320,29	340,00	340,00	360,00	360,00	370,92	370,92	376,79	376,79	390,00	390,00	400,00	400,00	405,75	418,12	420,00	420,00	434,72	434,72	435,00	435,00	440,00	440,00	445,00	445,00	450,00	450,00	455,00	455,00	460,00	460,00	465,00	465,00	470,00	470,00	475,00	475,00	480,00	480,00	485,00	485,00	490,00	490,00	500,00	500,00	505,00	505,00	510,00	510,00	515,00	515,00	520,00	520,00	525,00	525,00	530,00	530,00	535,00	535,00	540,00	540,00	545,00	545,00	550,00	550,00	555,00	555,00	560,00	560,00	565,00	565,00	570,00	570,00	572,58	572,58	580,00	580,00
Station	0,00	20,00	40,00	60,00	80,00	100,00	120,00	140,00	160,00	167,70	175,40	180,00	181,41	185,55	192,32	196,23	196,28	200,00	200,00	220,00	220,00	224,02	224,02	240,00	240,00	260,00	260,00	263,41	283,60	300,00	320,00	320,29	340,00	340,00	360,00	360,00	370,92	370,92	376,79	376,79	390,00	390,00	400,00	400,00	405,75	418,12	420,00	420,00	434,72	434,72	435,00	435,00	440,00	440,00	445,00	445,00	450,00	450,00	455,00	455,00	460,00	460,00	465,00	465,00	470,00	470,00	475,00	475,00	480,00	480,00	485,00	485,00	490,00	490,00	500,00	500,00	505,00	505,00	510,00	510,00	515,00	515,00	520,00	520,00	525,00	525,00	530,00	530,00	535,00	535,00	540,00	540,00	545,00	545,00	550,00	550,00	555,00	555,00	560,00	560,00	565,00	565,00	570,00	570,00	572,58	572,58	580,00	580,00
Station	0,00	20,00	40,00	60,00	80,00	100,00	120,00	140,00	160,00	167,70	175,40	180,00	181,41	185,55	192,32	196,23	196,28	200,00	200,00	220,00	220,00	224,02	224,02	240,00	240,00	260,00	260,00	263,41	283,60	300,00	320,00	320,29	340,00	340,00	360,00	360,00	370,92	370,92	376,79	376,79	390,00	390,00	400,00	400,00	405,75	418,12	420,00	420,00	434,72	434,72	435,00	435,00	440,00	440,00	445,00	445,00	450,00	450,00	455,00	455,00	460,00	460,00	465,00	465,00	470,00	470,00	475,00	475,00	480,00	480,00	485,00	485,00	490,00	490,00	500,00	500,00	505,00	505,00	510,00	510,00	515,00	515,00	520,00	520,00	525,00	525,00	530,00	530,00	535,00	535,00	540,00	540,00	545,00	545,00	550,00	550,00	555,00	555,00	560,00	560,00	565,00	565,00	570,00	570,00	572,58	572,58	580,00	580,00



Zeichenerklärung



Entwurfsbearbeitung: **Höhen & Partner** INGENIEURAKTIENGESELLSCHAFT BERATENDE INGENIEURE
 bearbeitet: 2018-2020 ko
 geprüft: 03.12.2020 KG
 Proj.Nr.: SSW1401-BA2-Planfeststellung
 Date: MHP-Rampe-04-KOL-GEO-AX-2102-PlnFv-PLT
 Objekt: Stat 01 AX 2102-PlnFv
 Bamberg, den 09.12.2020

Staatliches Bauamt Schweinfurt
 Mainberger Strasse 14
 97422 Schweinfurt
 Tel. 09721/203-0, Fax 09721/203-402, E-Mail: poststelle@stbauw.bayern.de
 bearbeitet:
 gezeichnet:
 geprüft: 07.12.2020 SoSe
 PSP Nr.: 6623-ABE90031-00
 Projekt: B 286, Abschnitt 2

FESTSTELLUNGSENTWURF

Straßenbauverwaltung Freistaat Bayern
 Staatliches Bauamt Schweinfurt
 Straße / Abschn.-Nr. / Station: B286_540_1,973 - B286_560_0,279
 PROJIS-Nr.: -
 Unterlage / Blatt-Nr.: 6.3 / 4
 Höhenplan
 AS Unterspiesheim (B 286 / St 2271)
 Rampe St 2271, Kollitzheim - Gerolzhofen (Achse 2102)
 Maßstab: 1:1000/100

B 286, Schweinfurt - Gerolzhofen - Enzlar (B 8)
 Anbau Überhohefahrstreifen
 Abschnitt 2 nördlich Unterspiesheim
 Bau-km 0+000 - Bau-km 3+280

aufgestellt:
 Staatliches Bauamt Schweinfurt
 Dr. Fuchs, Ltd. Baudirektor
 Schweinfurt, den 14.12.2020