ASB Nr. 6027 505
Brücke im Zuge der Anschlussstellenrampe Kolitzheim - Schweinfurt über die B 286
Abbruch des bestehenden Zweifeld-Bauwerks
Bau-km 3+018,753
KRW = 79,473 gon LW, = 23,70 m
BzG = 13,70 m LH ≥ 4,70 m
MLC 50/50-100 KH = 1,30 m
Eurocode, DIN-EN 1991-2

# Bauwerk 03

ASB Nr. 6027 529
Brücke im Zuge der Anschlussstellenrampe Kolitzheim - Schweinfurt über die B 286

Bau-km 3+018,753
KRW = 79,473 gon LW, = 23,70 m
BzG = 13,70 m LH ≥ 4,70 m
MLC 50/50-100 KH = 1,30 m
Eurocode, DIN-EN 1991-2

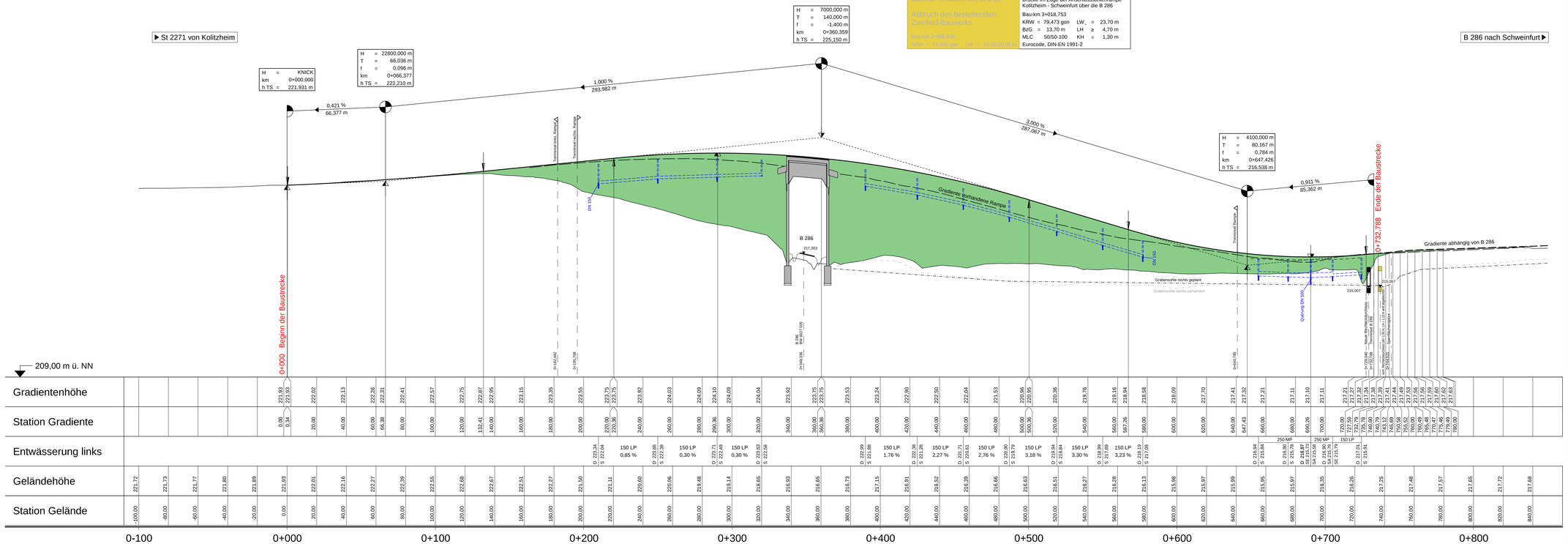


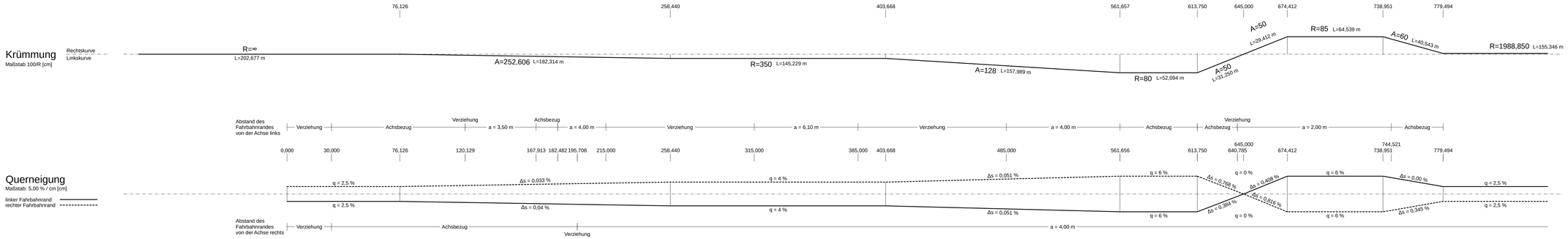


## Zeichenerklärung

- Gradientenhochpunkt
- Gradiententiefpunkt
- Ausrundungsbeginn Wanne / Ausrundungsende Kuppe
- H = 20000 m, T = 362,155 m, f = 4,372 m, km 0+601,335, hTS = 415,868 m — Neigungsbrechpunkt mit Angabe von: Ausrundungshalbmesser, Tangentenlänge, Stichhöhe, Bau-km, Höhe Tangentenschnittpunkt
- -2,0% / 432,50 m, 1,821% / 189,22 m — Längsneigung und Abstand zum nächsten Neigungsbrechpunkt
- Damm
- Einschnitt
- Graben/Mulde links
- Graben/Mulde rechts
- Rohrleitung mit Angabe der Dimension, des Materials und der Längsneigung
- links
- rechts
- Schacht links
- Schacht rechts

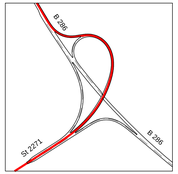


1

Entwurfsbearbeitung:
Höhnen & Partner
INGENIEURAKTIENGESELLSCHAFT
BERATENDE INGENIEURE
Hainstraße 16a 96047 Bamberg Tel. (0951)98081-0 Fax. (0951)98081-33

| | | |
|---|---|---|
| bearbeitet: | 2018-2020 | Ko |
| geprüft: | 03.12.2020 | Kü |
| Pfy.Nr.: | SSW1401-BA2-Planfeststellung | |
| Datei: | M-P-Range-0143,-SW-AV 2212-Pläne.PLT | |
| Objekt: | Bat 01 M 2212-Pläne | |
| Bamberg, den 09.12.2020 | | |

Staatliches Bauamt Schweinfurt

Mainberger Strasse 14
97422 Schweinfurt

Tel. 09721/203-0, Fax 09721/203-402, E-Mail: poststelle@stbaiw.bayern.de

| | | |
|---|---|---|
| bearbeitet: | | |
| gezeichnet: | | |
| geprüft: | 07.12.2020 | ScAle |
| PSP Nr.: | 8623S.A0000101.00 | |
| Projekt: | B 286_Abschnitt 2 | |

# FESTSTELLUNGSENTWURF

Straßenbauverwaltung Freistaat Bayern

Staatliches Bauamt Schweinfurt

Straße / Abschn.-Nr. / Station: B286_540_1,973 - B286_560_0,279

PROJIS-Nr.: -

Unterlage / Blatt-Nr.: 6.3 / 1

Höhenplan

AS Unterspiesheim (B 286 / St 2271)
Rampe St 2271, Kolitzheim - Schweinfurt (Achse 2112)

Maßstab: 1:1000/100

B 286, Schweinfurt - Gerolzhofen - Enzlar (B 8)
Anbau Überholfahrstreifen
Abschnitt 2 nördlich Unterspiesheim
Bau-km 0+000 - Bau-km 3+280

aufgestellt:
Staatliches Bauamt Schweinfurt

Dr. Fuchs, Ltd. Baudirektor
Schweinfurt, den 14.12.2020