

H = 7000,000 m
 T = 112,700 m
 f = -0,907 m
 km 0+033,733
 h TS = 226,839 m

ASB-Nr. 6027 503
 Brücke im Zuge der St 2271 Unterspiesheim - Schweinfurt über die B 286
 Abbruch des Bauwerks
 Bauwerk 01
 Bau-km 0+375,583
 KRW = 38,222 gon LW = 30,00/37,50/30,00 m
 BzG = 13,10 m LH > 4,70 m
 MLC 50/50-100 KH = 1,20 bis 2,00 m
 Eurocode, DIN-EN 1991-2

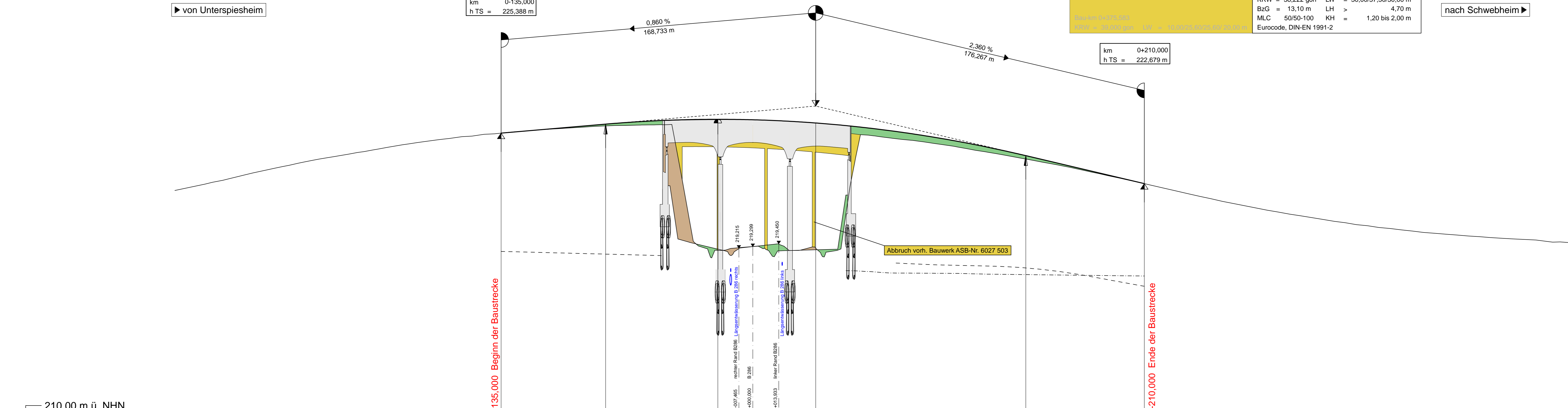
Bauwerk 01
 ASB-Nr. 6027 532
 Brücke im Zuge der St 2271 Unterspiesheim - Schweinfurt über die B 286
 Bau-km 0+375,583
 KRW = 38,222 gon LW = 30,00/37,50/30,00 m
 BzG = 13,10 m LH > 4,70 m
 MLC 50/50-100 KH = 1,20 bis 2,00 m
 Eurocode, DIN-EN 1991-2

von Unterspiesheim

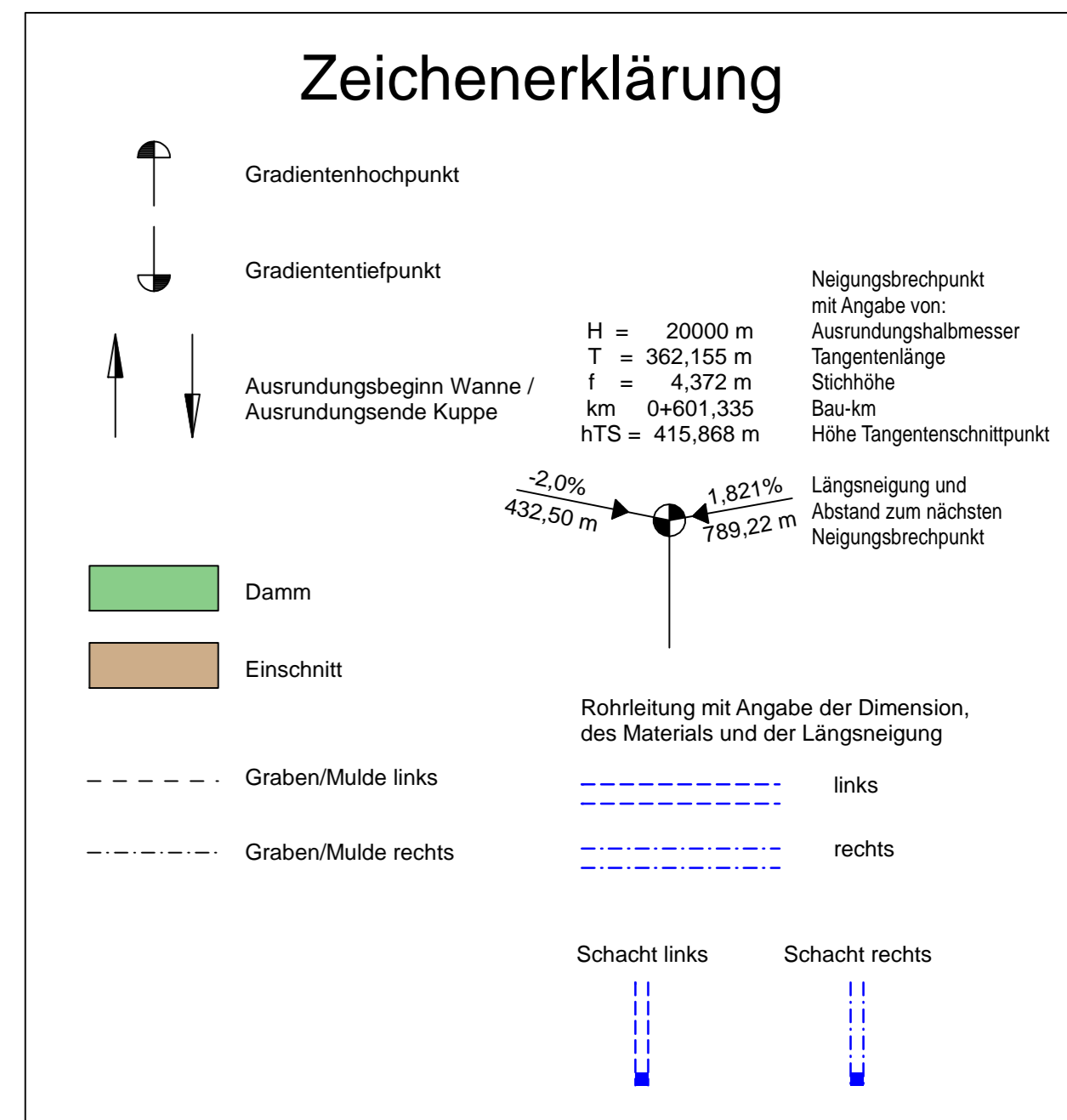
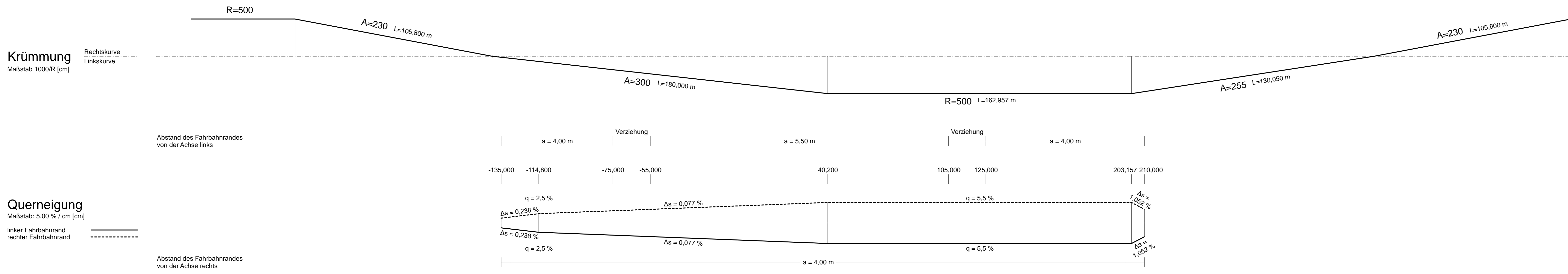
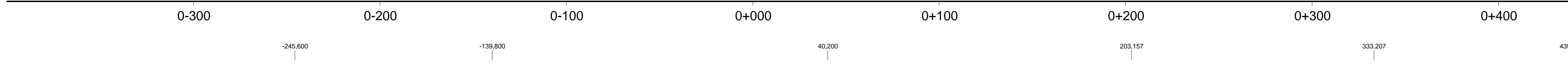
nach Schweinfurt

km 0-135,000
 h TS = 225,388 m

km 0+210,000
 h TS = 222,679 m



Station	0-300	0-200	0-100	0+000	0+100	0+200	0+300	0+400
Gradientenhöhe								
Station Gradiente								
Geländehöhe								
Station Gelände								



Entwurfsbearbeitung:

Höhnen & Partner
INGENIEUR- und BERATERTECHNIK
BERATENDE INGENIEURE
Hannstraße 11b 96047 Bamberg Tel. 0951/99981-0 Fax. 0951/99981-33

bearbeitet: 2019/2020 Ao
 geprüft: 03.12.2020 AG
 Proj.Nr.: SSW1401-BA2-Planfeststellung
 Datei: M40Vergr-B-2271-PfA-PL1
 Objekt: M40Vergr-B-2271-PfA
 Bamberg, den 09.12.2020

Staatliches Bauamt Schweinfurt

Mainberger Strasse 14
 97422 Schweinfurt

Tel. 09721/203-0, Fax 09721/203-402, E-Mail: poststelle@sbaaw.bayern.de

bearbeitet:

gezeichnet: SC/Alw

geprüft: 07.12.2020

PSP Nr.: 9625_A8880001.00

Projekt: B 286_Abschnitt 2

FESTSTELLUNGSENTWURF

Straßenbauverwaltung Freistaat Bayern

Staatliches Bauamt Schweinfurt

Straße / Abschn.-Nr. / Station: B286_540_1,973 - B286_560_0,279

Unterlage / Blatt-Nr.: 6.2 / 1
 Höhenplan
 St 2271
 Unterspiesheim - Schweinfurt
 Maßstab: 1:1000/100

B 286, Schweinfurt - Gerolzhofen - Enzlar (B 8)
Anbau Überholfahrstreifen
Abschnitt 2 nördlich Unterspiesheim
Bau-km 0+000 - Bau-km 3+280

aufgestellt:
 Staatliches Bauamt Schweinfurt

Dr. Fuchs, Ltd. Bauingenieur
 Schweinfurt, den 14.12.2020