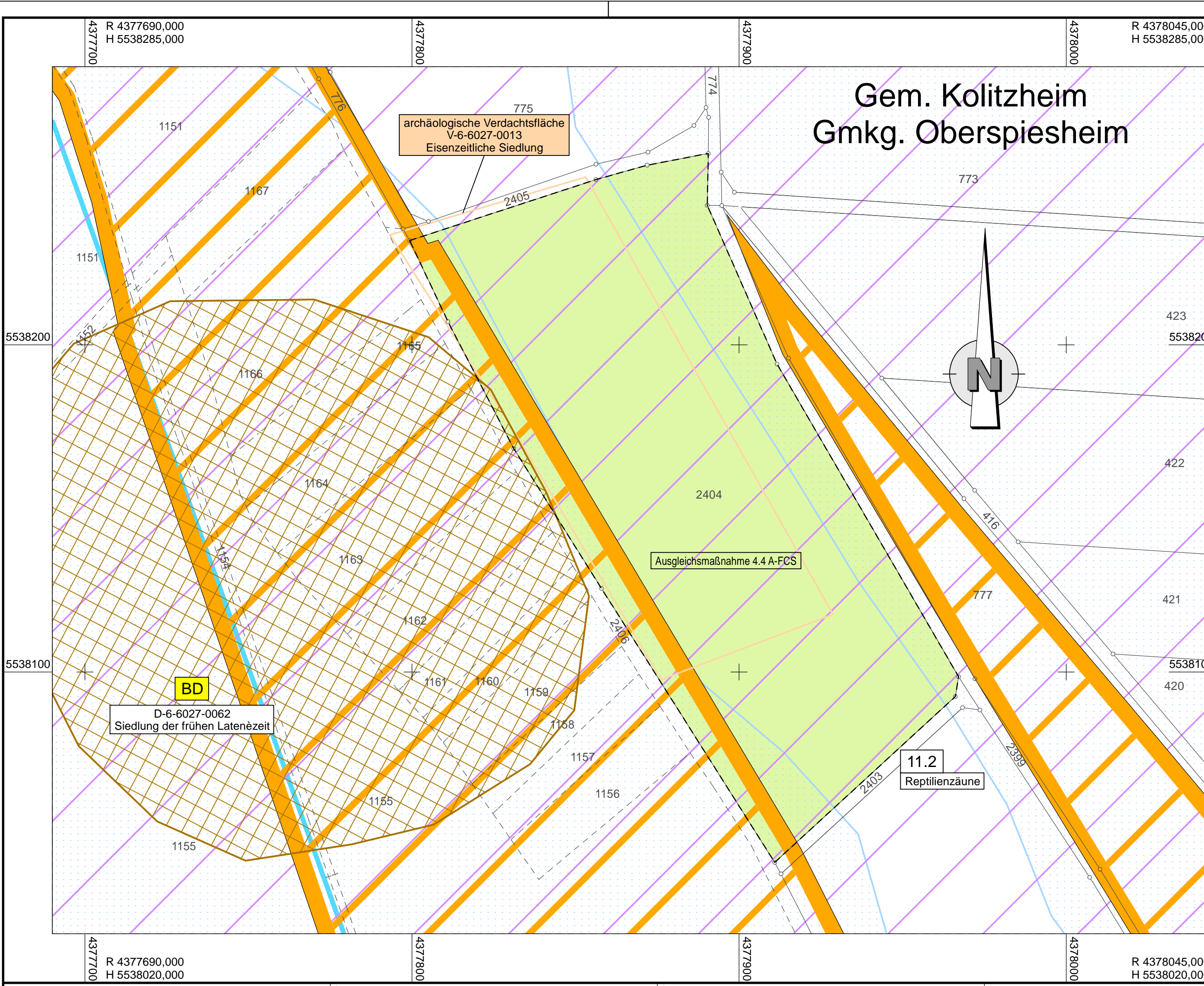


Gem. Kolitzheim Gmkg. Oberspiesheim



Zeichenerklärung

Planung

- Einschnittsböschung
- Mulde mit Fließrichtung/ Versickerungsmulde
- Fahrbahn mit Achse
- Bankett
- Dammabstufung
- Entwässerungsgraben mit Fließrichtung
- öffentlicher Feld- und Waldweg (öFW) - asphaltbefestigt
- öffentlicher Feld- und Waldweg (öFW) - schotterbefestigt
- öffentlicher Feld- und Waldweg (öFW) - unbefestigt (Erdweg)
- Straßenebenenflächen
- Brücke mit Widerlager
- Geringfügige Auffüllung
- Geringfügige Abtragung

Immissionsschutz

- untersuchter Immissionsort ohne/ mit Grenzüberschreitung
- Lärmschutzwall

Sonstiges

- freizuhaltenes Sichtfeld
- Baumfällung
- Baufeldgrenze
- Rückbaufläche

Versorgungseinrichtungen

- vorhanden
- geplant
- E-Freileitung
- E-Leitung
- F-Fernmeldeleitung

Verwaltung

- Gemarkungsgrenze
- Flurstücksgrenze

Schutzeinrichtung

- Schutzzaun während Bauzeit

Regelungsverzeichnis

12 Nr. im Regelungsverzeichnis

Entwässerung

- vorhanden
- geplant
- Streckenentwässerung
- Straßenablauf mit Anschlussleitung
- Prüfschacht
- Ablaufschacht
- raue Sohlbefestigung
- Rohrdurchlass mit Böschungstück
- Rechteckdurchlass mit Endbauwerk
- Felddrainage

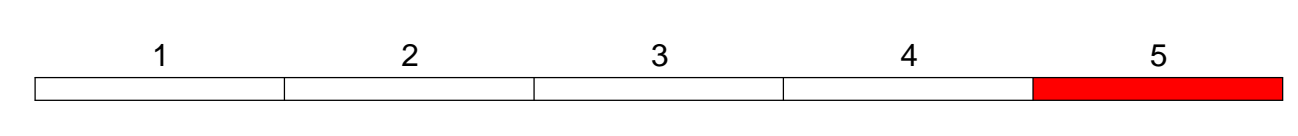
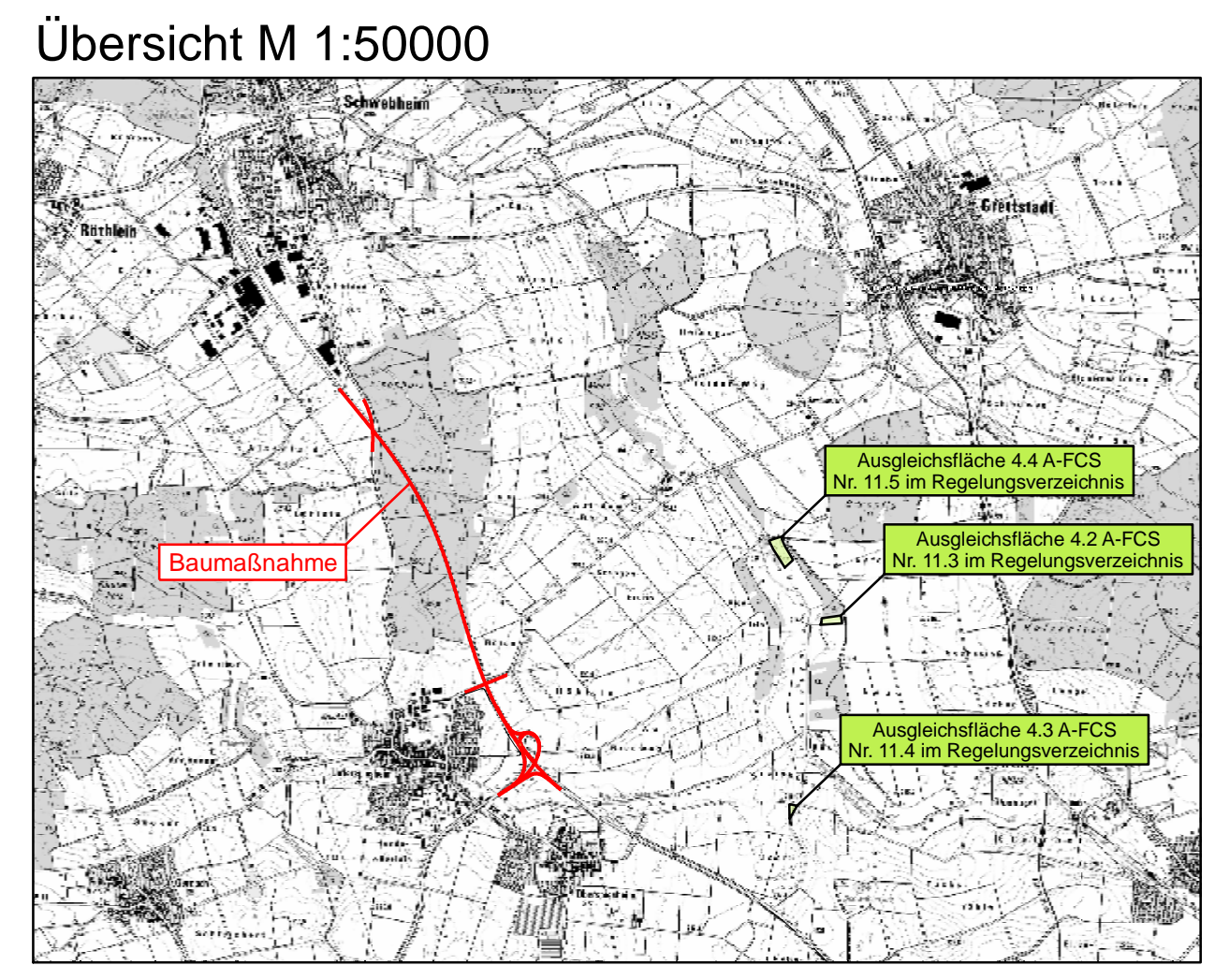
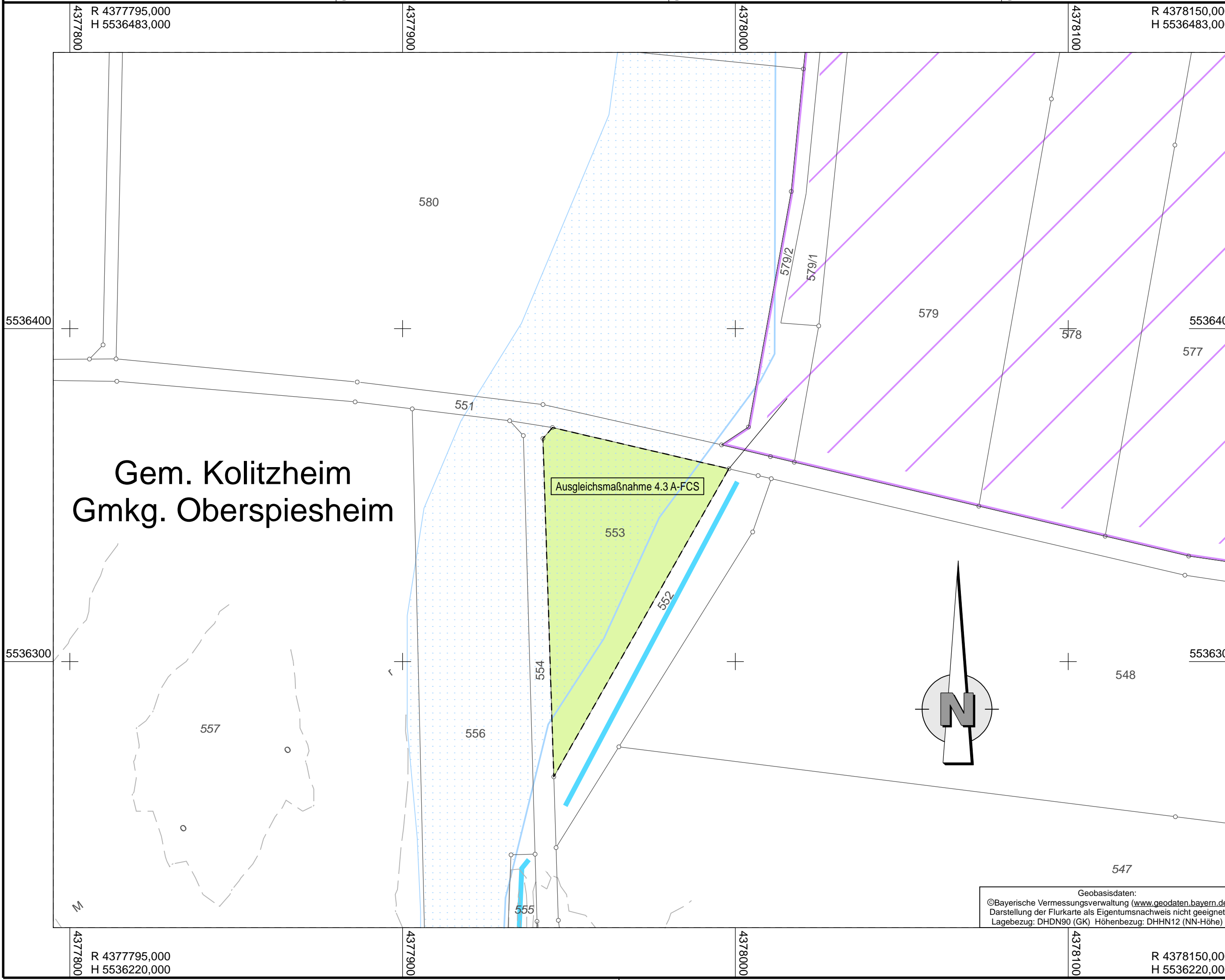
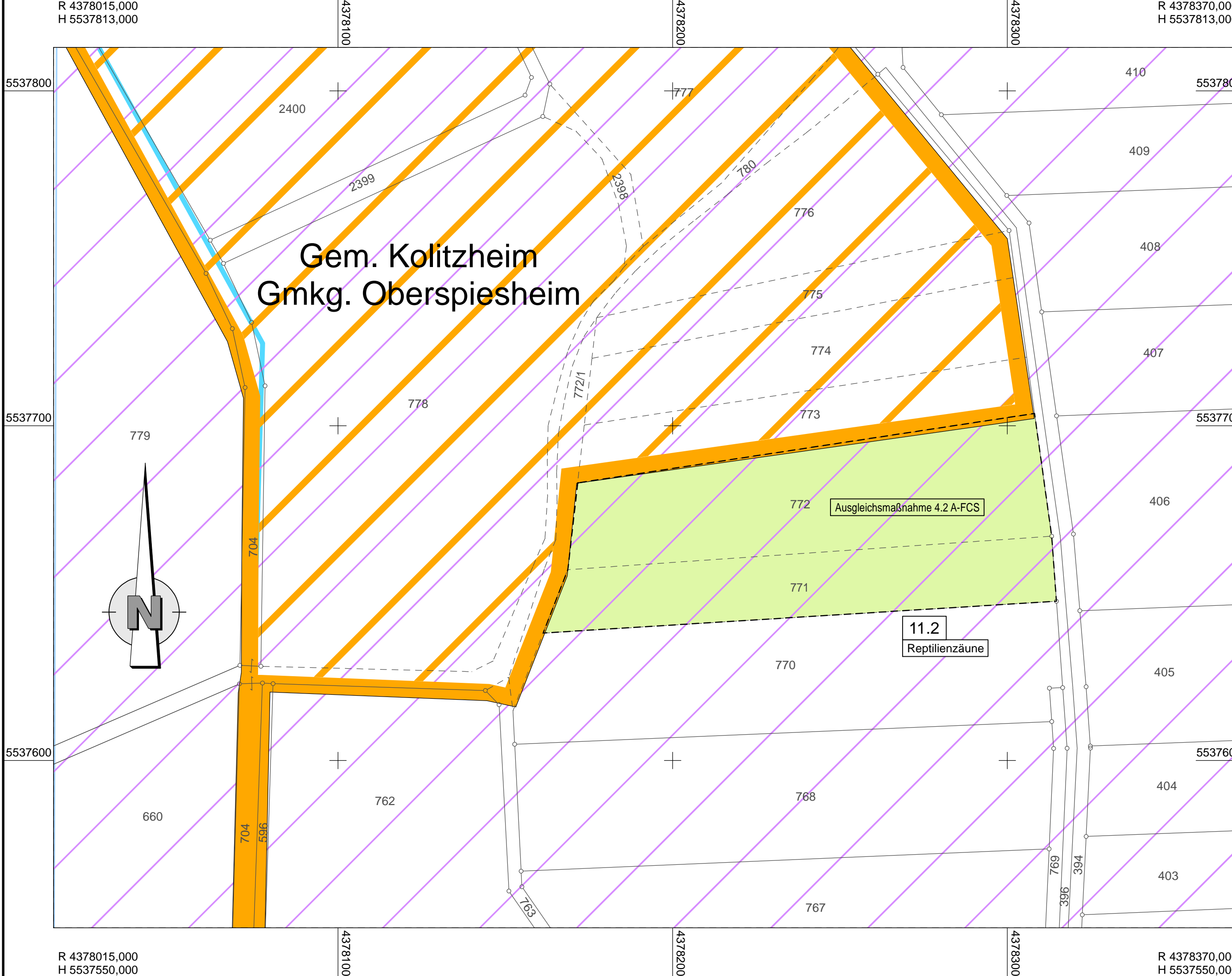
Gebiete und Flächen

- vorhanden
- geplant
- Wohnbaufläche (W)
- gemischte Baufläche (M)
- gewerbliche Baufläche (G)
- Sonderbaufläche (S)
- Grünfläche (Gr)
- Wald (Gr)

Schutzgebiete

Natur, Landschaft, Wasser

- FFH-Gebiet (FFH)
- Europäisches Vogelschutzgebiet (VS)
- Kultur-, Bau-, Bodendenkmal (KD, D, BD)
- Wassersensibler Bereich (WSB)
- archaische Verdachtsfläche (AV)



Entwurfsbearbeitung:

Höhnen & Partner
INGENIEURAKTIENGESELLSCHAFT
BERATENDE INGENIEURE
Hainstraße 15a 96047 Bamberg, Tel. (0917)98081-0 Fax: (0917)98081-33

bearbeitet: 2018-2020 ko
geprüft: 03.12.2020 KJ
Proj.Nr.: SSW1401-BA2-Planfeststellung
Date: Maßstabs-Planfeststellung
Objekt: R/W/5
Bamberg, den 09.12.2020

Staatliches Bauamt Schweinfurt

Mainberger Strasse 14
97422 Schweinfurt
Tel. 09721/203-0, Fax 09721/203-402, E-Mail: poststelle@stbaw.bayern.de

bearbeitet:
gezeichnet:
geprüft: 07.12.2020 Sca/le
PSP Nr.: B628.A8880031.00
Projekt: B 286_Abschnitt 2

FESTSTELLUNGSENTWURF

Straßenbauverwaltung Freistaat Bayern

Staatliches Bauamt Schweinfurt

Unterlage / Blatt-Nr.: 5.2 / 5
Lageplan
Maßnahmenferne Ausgleichsflächen

Straße / Abschn.-Nr. / Station: B286_540_1,973 - B286_560_0,279

PROJIS-Nr.: -

Maßstab: 1:1000

B 286, Schweinfurt - Gerolzhofen -ENZlar (B 8)
Anbau Überholfahrstreifen
Abschnitt 2 nördlich Unterspiesheim
Bau-km 0+000 - Bau-km 3+280

aufgestellt:
Staatliches Bauamt Schweinfurt

Dr. Fuchs, Ltd. Baudirektor
Schweinfurt, den 14.12.2020

Geobasisdaten:
©Bayerische Vermessungsverwaltung (aus: geodaten.bayern.de)
Darstellung der Flurkarte als Eigentumsnachweis nicht geeignet
Lagebezug: DHDN90 (GG) Höhenbezug: DHHN12 (NN-Höhe)