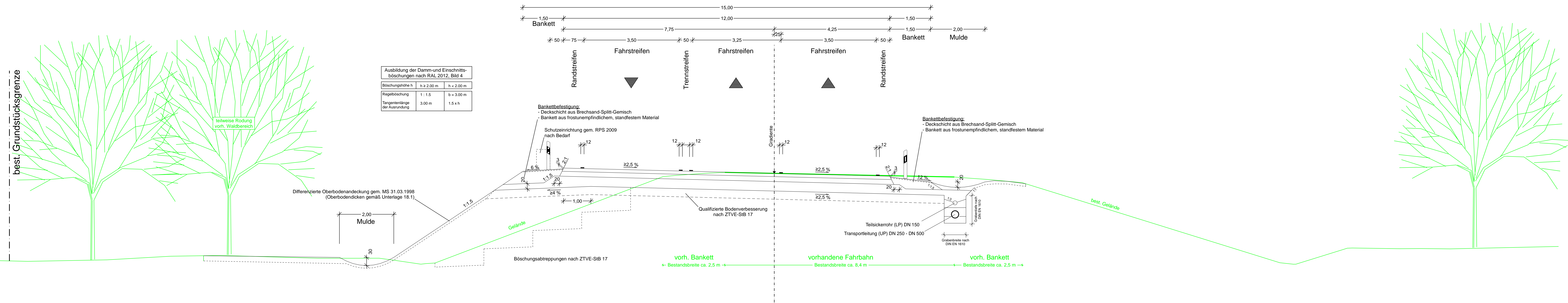
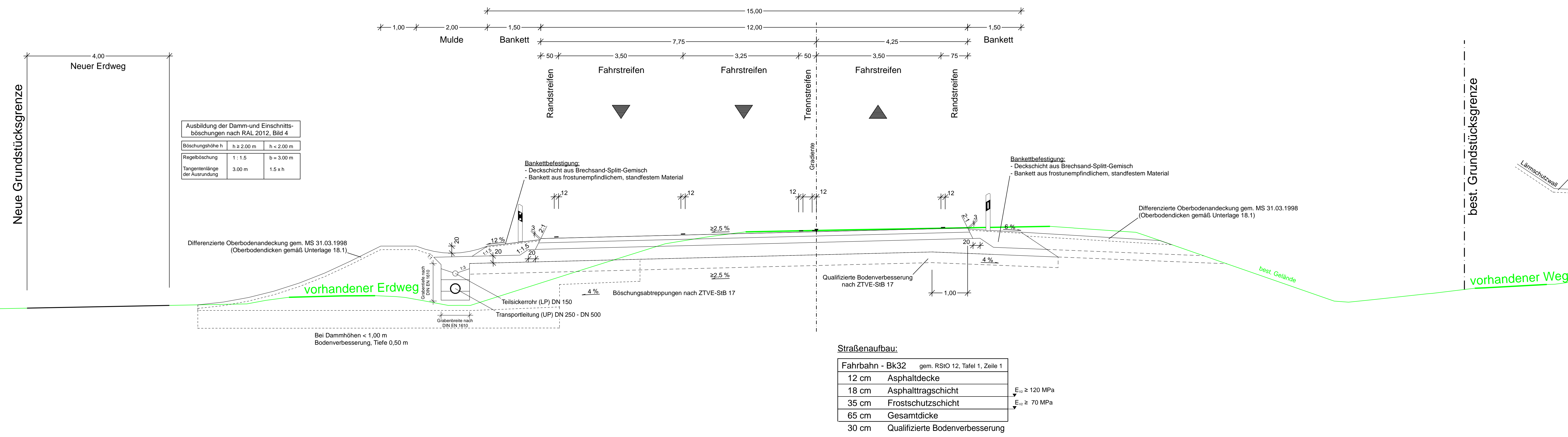


B 286 RQ 11,5+ (mit Überholfahrstreifen) nach RAL 2012

Bau-km 0+085 bis Bau-km 1+615

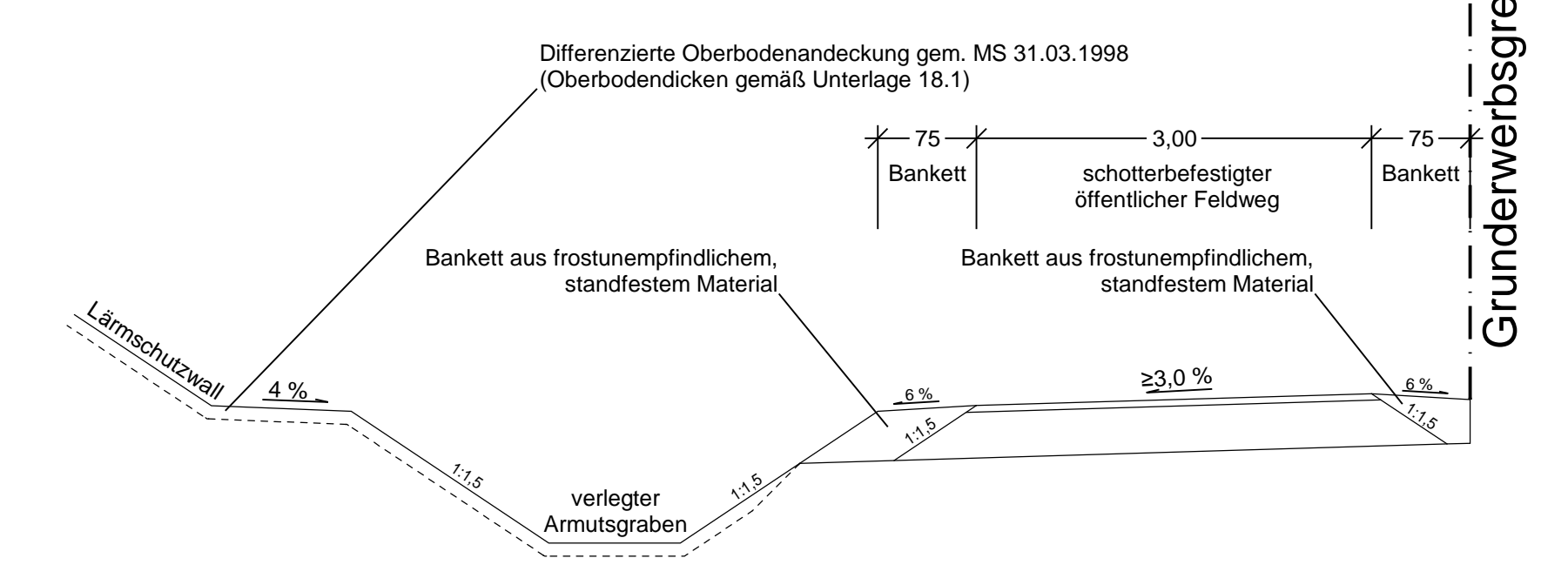


Bau-km 1+795 bis Bau-km 2+715



Detail 1: Schotterbefestigter öffentlicher Feldweg hinter Lärmschutzwall

Bau-km 2+375 bis Bau-km 2+900



Aufbau öffentliche Feldwege:

einfach befestigter öffentlicher Feldweg - Aufbau nach RLW99, Bild 8.2, Zeile 2, Spalte 5	E ₁₀ ≥ 45 MPa
5 cm Deckschicht 0/16 ohne Bindemittel	
35 cm Tragschicht aus unsortiertem Gestein	
40 cm Gesamtdicke	

asphaltbefestigter öffentlicher Feldweg - Aufbau nach RLW99, Bild 8.2, Zeile 3, Spalte 2	E ₁₀ ≥ 45 MPa
8 cm Asphaltdecke 0/16	
35 cm Tragschicht aus unsortiertem Gestein	
43 cm Gesamtdicke	

Entwurfsbearbeitung: **Höhner & Partner** INGENIEURKONZERN
BERATENDE INGENIEURE
Helmstraße 10a, 96047 Bamberg, Tel. 0931/2601-0, Fax. 0931/2601-33

bearbeitet: 2018-2020, Ao
geprüft: 03.12.2020, AG
Pj.Nr.: SSW1401-BAP-Planfeststellung
Datei: 11-Städtequerschnitt-RAL2012
Objekt: SO-536-PfH
Bamberg, den 09.12.2020

Staatliches Bauamt Schweinfurt
Mannberger Straße 14
97422 Schweinfurt
Tel. 09721/203-0, Fax 09721/203-402, E-Mail: gpa@sta.bauamt.schweinfurt.de

bearbeitet:
gezeichnet:
geprüft: 07.12.2020, Scale
PSP Nr.: 8622-AB00031-00
Projekt: B.286, Bauwerk 2

FESTSTELLUNGSENTWURF

Straßenbauverwaltung Freistaat Bayern
Staatliches Bauamt Schweinfurt
Stelle / Abschn.-Nr. / Station: B286_540_1_973 - B286_560_0_279

Unterlage / Blatt-Nr.: 14.2 / 1
Straßenquerschnitte
B 286
PROJ.Nr.: -
Maßstab: 1 : 50

B 286, Schweinfurt - Gerolzhofen - Enzlar (B 8)
Anbau Überholfahrstreifen
Abschnitt 2 nördlich Unterspiesheim
Bau-km 0+000 - Bau-km 3+280

aufgestellt:
Staatliches Bauamt Schweinfurt
Dr. Fuhs, LLB, Bauingenieur
Schweinfurt, den 14.12.2020

Straßenbauaufbau:

Fahrbahn - Bk32	gem. RStO 12, Tafel 1, Zeile 1	
12 cm Asphaltdecke		E ₁₀ ≥ 120 MPa
18 cm Asphalttragschicht		
35 cm Frostschuttschicht		E ₁₀ ≥ 70 MPa
65 cm Gesamtdicke		
30 cm Qualifizierte Bodenverbesserung		