




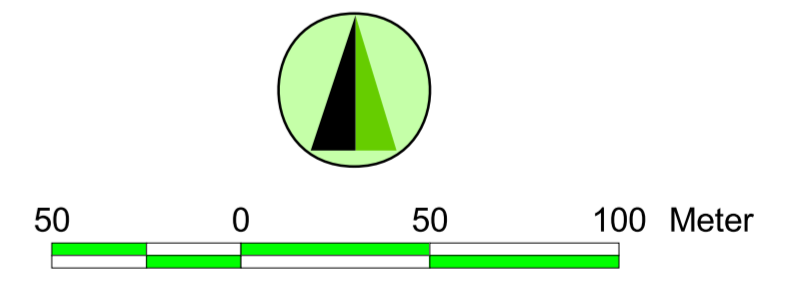


**Legende**

-  Geplante Erweiterungsfläche
-  Genehmigte Fläche
-  Verzichtsfäche
-  Flurstücke genehmigte Fläche und geplante Erweiterung

Flurstück 494/3  
 Flurstück 500  
 Flurstück 2720  
 Flurstück 2786  
 Flurstück 2787  
 Flurstück 2795/1

 Sonstiges Flurstück



Planfertiger: AG.L.N. Dr. Ulrich Tränkle Landschaftsplanung und Naturschutzmanagement Rauher Burren 9 89143 Blaubeuren Tel.: 07344 / 9230-70 Fax: 07344 / 9230-76 e-mail: traenkle@agln.de homepage: www.agln.de		
Abbauherr: Fa. Holcim (Süddeutschland) GmbH 72359 Dotternhausen		
Plangebiet: Steinbruch Plettenberg, Gemeinde Dotternhausen und Hausen am Tann		
Vorhaben: Steinbrucherweiterung Plettenberg		
Plandarstellung <p style="text-align: center;"><b>Abzeichnung der amtlichen Flurkarte</b></p>		Maßstab 1:2000
Bearbeiter: Dipl.-Biol. Hans Offenwanger		Plan Nr. <b>Anlage 3</b>
Gezeichnet: Oktober 2018 Dipl.-Biol. Hans Offenwanger	Geprüft: <i>U. Tränkle</i> (Dr. U. Tränkle)	