QP S1 M 1:100

Strecke 6020, km 16,9+75

freie Strecke im Bereich der Überlappung, S-Bahn

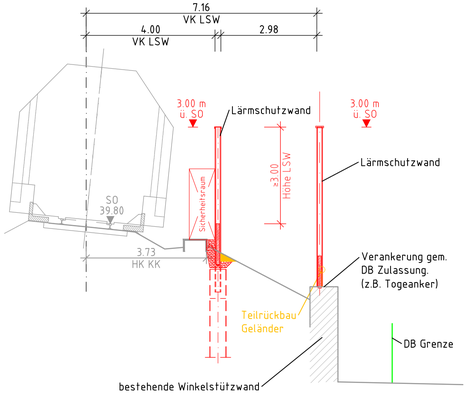

QP S2 M 1:100

Strecke 6020, km 17,0+20,5

Brückenmitte EÜ Niemetzstraße S-Bahn

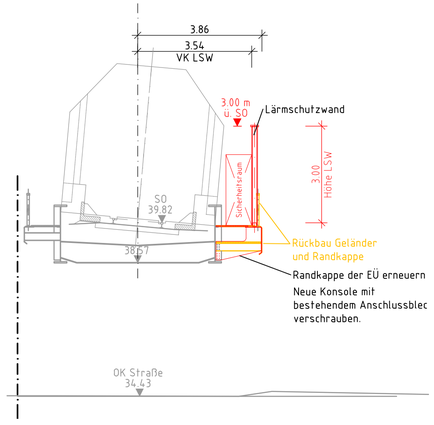

Legende:

- Bestand
- Neubau/Änderung
- Rückbau
- äußere Grenze der vorhabenträgereigenen Grundstücke

Unterlage 7.4

Genehmigungsvermerk Eisenbahn-Bundesamt

Übersichtsskizze

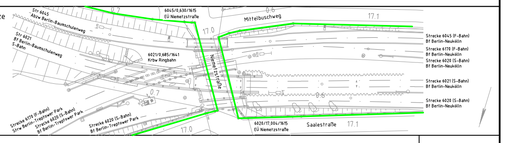

Index	Änderungen bzw. Ergänzungen	Planungsstand
0	Ausgangsverfahren: Antragsfassung	01.04.2020

Genehmigungsplanung: Unterlage für eine Entscheidung nach § 18 AEG

Vorhabenträger:
DB Netz AG
Regionalbereich Ost
Produktionsdurchführung Berlin
Granitzstraße 55-56
13189 Berlin

Berlin,
Datum Unterschrift

Vertreter des Vorhabenträgers:
DB Netz AG
Regionalnetz Ost
Arbeitsgebiet Projektrealisierung KIB Süd
I.NP-O-M-K(4)
Caroline-Michaelis-Str. 5-11
10115 Berlin

Digital unterschrieben von Konrad Fairless
Datum: 2020.07.24 09:49:52 +02'00'

Berlin,
Datum Unterschrift

Planverfasser:
DB Engineering & Consulting GmbH
Region Ost,
Planung I.TP.-O-P.-BLN
Caroline-Michaelis-Str. 5-11
10115 Berlin

Berlin, i.A.
Datum Unterschrift

Planzeichen:	GP_IB_BW_NIE_07_04	
Projekt-Nr.:	P-B001257P	
	Datum	Name
gez.	08/2019	Michna
bearb.	08/2019	Ottmann
gepr.	10/2019	Klingenberg
Höhensystem:	DHHN92	
Koordinatensystem:	DB-REF	
Ursprungsplan:		
Blattgröße:	297x1350	
Maßstab:	1:100	

Vorhaben:

Erneuerung EÜ Niemetzstraße

Planart: Bauwerksplan - Querprofile LSW Nord - S-Bahn

Planinhalt:

Strecke 6045 km 0,6+30 (F-Bahn)

Strecke 6170 km 16,9+95 (F-Bahn)

Strecke 6020 km 17,0+04 (S-Bahn)