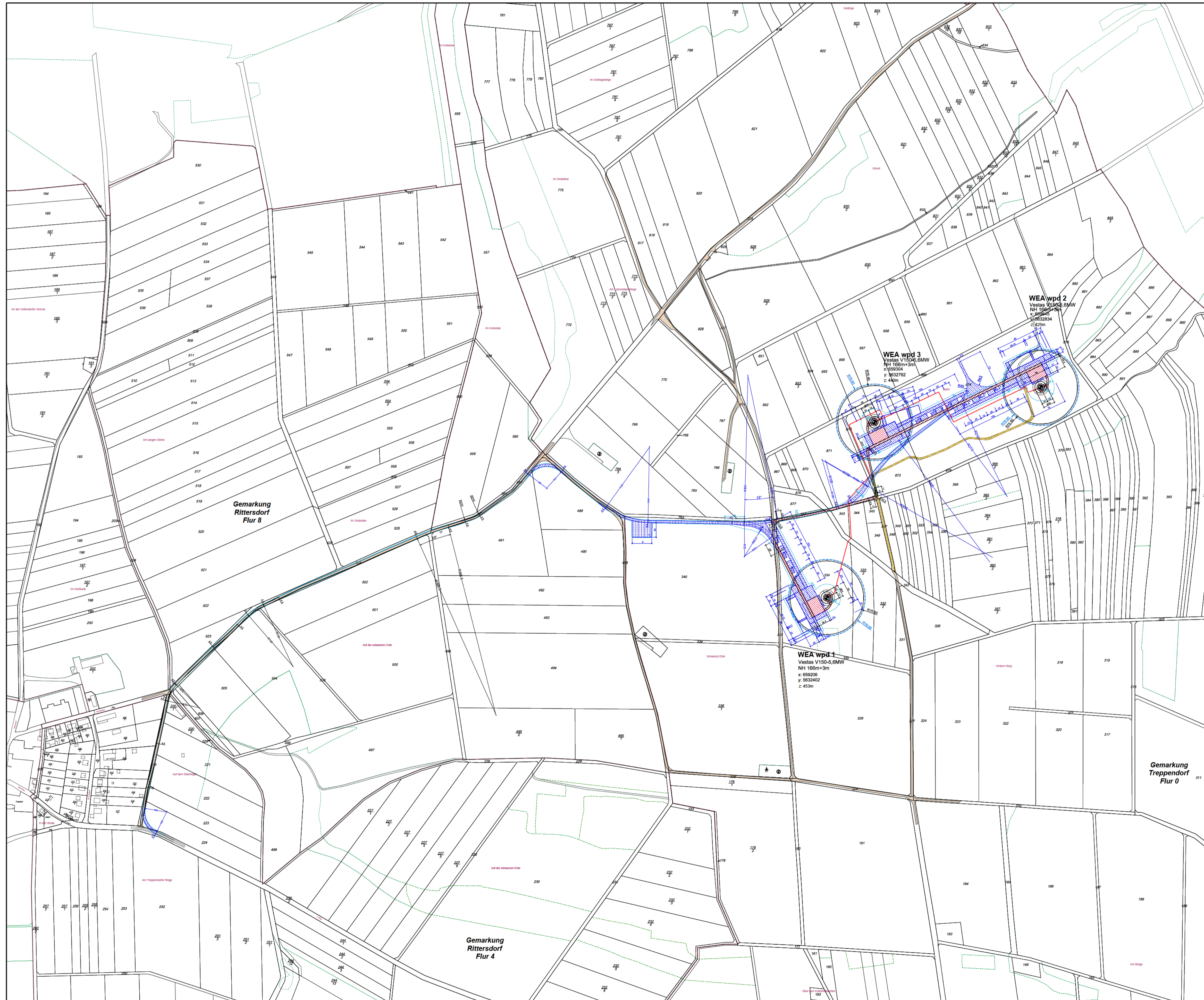


ANTRAG AUF ERRICHTUNG UND BETRIEB VON DREI WINDENERGIEANLAGEN NACH DEM BUNDESIMMISSIONSSCHUTZGESETZ (BImSchG)





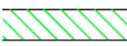





"WINDPARK TREPPENDORF ERWEITERUNG"

LAGEPLAN

M. 1 : 4.000



Legende Planung

-  Fundament (Trafo in der Anlage) mit Baugrubenrand
-  rotorüberstreichende Fläche (Rotorradius einschließlich Exzentrizität)
-  Abstandsradius
- WEA 1** Nummerierung der Windenergieanlagen
-  neu anzulegende Zuwegung
-  Ausbau vorhandener Wege
-  temporärer Ausbau
-  Weg vorhanden/ teilweise nach Vermesserdaten
-  Straße L 1052
-  hindernisfreier Bereich
-  Kabel

Kartengrundlage

FLURKARTEN: Gemarkung Treppendorf, Flur 0
Gemarkung Rittersdorf, Flur 4 und 8

TOPOGRAPHISCHE KARTEN: Auszug aus TOP 50 Thüringen

Koordinatensystem:

UTM ETRS 89, Zone 32

WEA- Typ

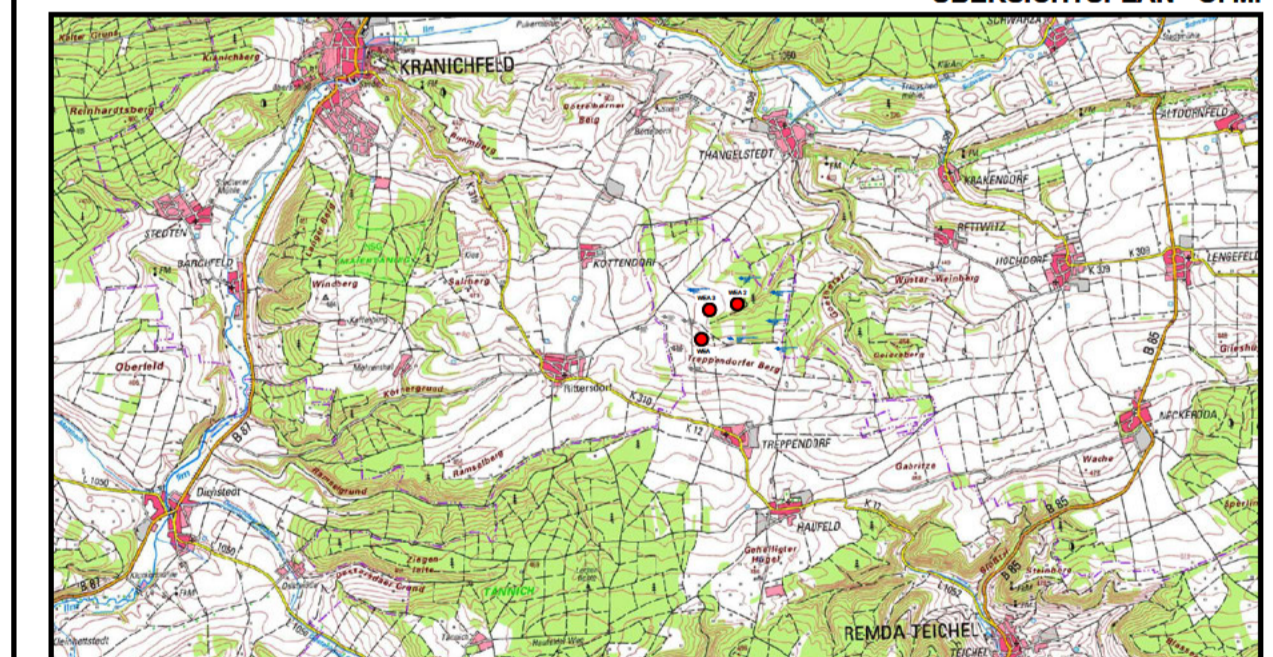
V 150 - 5.6MW, NH 166m+3m
rotorüberstreichende Fläche: 75,6 m
(Rotorradius einschließlich Exzentrizität)

ANTRAG AUF ERRICHTUNG UND BETRIEB VON DREI WINDENERGIEANLAGEN NACH DEM BUNDESIMMISSIONSSCHUTZGESETZ (BImSchG)

AM STANDORT 07407 TREPPENDORF, STADT RUDOLSTADT, IM LANDKREIS SAALFELD-RUDOLSTADT
"WINDPARK TREPPENDORF ERWEITERUNG"

LAGEPLAN
M. 1 : 4.000

ÜBERSICHTSPLAN O. M.



ANTRAGSTELLER: Windpark Treppendorf Erweiterung GmbH & Co. KG
Stephanitorsbollwerk 3
28217 Bremen

PLANUNGSBÜRO: wpd onshore GmbH & Co. KG
Franz-Lenz-Strasse 4
49084 Osnabrück

BEARBEITUNG: Per Ostergaard
Markus Birnkraut
Carla Ortman
Petra Czajka

BEARBEITUNGSSTAND: 24.04.2020

UNTERSCHRIFT: 

