




**Erfassung nicht-mobile Arten 2018**  
**Vorranggebiet**  
**„Windenergie W-20 – Eineborn/St. Gangloff“**


**Nachtkerzenschwärmer 2018**

 Fläche mit pot. Futterpflanze Epilobium sp.

 keine Sichtbeobachtung (Raupe, Imago)


**Familie Windelschnecken 2018**


 pot. Habitat Schmale Windelschnecke

 kein Nachweis Schmale Windelschnecke


 2 Ind. Raue Windelschnecke (03.08.)


**Zufallsbeobachtungen Libellen 2018**

 Zweigestreifte Quelljungfer

 Grüne Flussjungfer

**Sonstiges**

 Untersuchungsgebiet

 Windwurf-Kahlschlag-Fläche 2017/2018

Kartengrundlage:  
<http://www.geoportal-th.de/de-de/Downloadbereiche/Download-Offene-Geodaten-Th%C3%BCringen/Download-Topographische-Karten>

**Kartierung Fauna**

"geplanter Windpark St. Gangloff-Eineborn"

**Anlage 5: nichtmobile Arten 2018**

**igc** Ingenieurgruppe Chemnitz GbR

Dipl.-Ing. Armin Wittber (T), Dipl.-Ing. N. Sigmund (LA) und Dipl.-Ing. (FH) E. Fuchs  
 Hohensteiner Straße 45  
 09117 Chemnitz

Tel.: 0 371/28 38 000 Mail: [info@igc-chemnitz.de](mailto:info@igc-chemnitz.de)  
 Bearbeiter: Fuchs, Sigmund, Höritzsch, Wittig, Spangenberg  
 (19.09.2018)