





**Zufallsbeobachtungen des Schwarzstorchs  
2017 & 2018: Vorranggebiet „Windenergie  
W-20 – Eineborn/St. Gangloff“**

-  Fundpunkt Schwarzstorch mit Überflugrichtung im Erfassungszeitraum 2018
-  Flugbewegung Schwarzstorch im Erfassungszeitraum 2017

**Planung Stand 09.05.2017**

-  geplanter Standort Windenergieanlage
-  geplante Zuwegungen Windenergieanlage

Kartengrundlage:  
<http://www.geoportal-th.de/de-de/Downloadbereiche/Download-Offene-Geodaten-Th%C3%BCringen/Download-Topographische-Karten>

**Kartierung Fauna**  
 "geplanter Windpark St. Gangloff-Eineborn"  
**Anlage 3: Flugbewegungen Schwarzstorch**  
**igc** Ingenieurgruppe Chemnitz GbR  
 Dipl.-Ing. Armin Wittber (T), Dipl.-Ing. N. Sigmund (LA) und Dipl.-Ing. (FH) E. Fuchs  
 Hohensteiner Straße 45  
 09117 Chemnitz

Tel.: 0 371/28 38 000 Mail: [info@igc-chemnitz.de](mailto:info@igc-chemnitz.de)  
 Bearbeiter: Fuchs, Sigmund, Höritzsch, Wittig, Spangenberg  
 (19.09.2018)