






- ### Legende
-  Bergwerksfeld Deuna
 -  Grenze fakultativer RBP
 -  Grenze obligatorischer RBP (Antragsfeld)
 -  Untersuchungsraum für das Schutzgut Wasser
 -  Pegelmessstellen mit Bezeichnung

Kartengrundlage: TK 25, Blätter 4628 und 4629
 Bearbeitungsstand 2011
 Landesamt für Vermessung und Geoinformation Erfurt

Projekt:	Bergrechtliche Planfeststellungsverfahren »Kalksteintagebau Deuna - Erweiterung« - Hydrogeologisches Gutachten		
Darstellung:	Anlage 3 Untersuchungsraum Wasser und Pegelmessstelle M 1 : 20.000		
Antragsteller:	 Dyckerhoff GmbH <small>Industriestraße 7, 3735 Niedorrschel Tel. (036076) 82000 Fax (036076) 82007</small>		
Bearbeiter:	T. Schmitt	gezeichnet: T. Schmitt	geprüft: WB
Datum:	24.04.2018	Proj.-Nr.: 02-7185-2018	

 **TERRA MONTAN®**
TERRA MONTAN
 Gesellschaft für angewandte Geologie mbH
 Dombergweg 1, 98527 Suhl
 Tel. (03681) 7106-0
 Fax (03681) 71 06 20
 e-mail: info@terra-montan.de