








-  Kulturboden/Abraum
-  Unterer Muschelkalk
-  Oberer Buntsandstein
-  Mittlerer Buntsandstein
-  Gebirgswasserspiegel
-  Grundwasserbeobachtungspegel
-  Kreuzungspunkt der Schnittebenen

Projekt:	Bergrechtliches Planfeststellungsverfahren <b>Kalksteintagebau Deuna</b> - Erweiterung -		
Darstellung:	Anlage 20.2 Schnittdarstellungen - Abbaustand 5 M 1:5.000		
Antragsteller:	 <b>Dyckerhoff</b> <small>Werk Deuna Industriestraße 7, 37355 Niedersorschel Tel. (036076) 82000 Fax (036076) 82007</small>		
Bearbeiter:	D. Leser	gezeichnet: Le	geprüft: Wß
Datum:	10.01.2018	Proj.-Nr.: 9-7098-2017	
 <b>TERRA MONTAN</b> Gesellschaft für angewandte Geologie mbH Dombergweg 1, 98527 Suhl Tel. (03681) 71 06 - 0 Fax (03681) 71 06 20 e-mail: info@terra-montan.de			