

- Legende**
-  Geplante Deponieerweiterung
 -  2.000m-Radius um das Vorhaben
 -  5.000m-Radius um das Vorhaben
 -  FFH-Schutzgebiet
 -  Landschaftsschutzgebiet
 -  Geschützter Landschaftsbestandteil
 -  Flächennaturdenkmal
 -  Geschützter Park
- Kartengrundlage Open Street Map (OSM)


Schutzgebietsgrenzen nach Angaben des Landesamtes für Umweltschutz Halle (LAU), Stand Januar 2020

Deponie Hängelsberge, Magdeburg Deponieerweiterung nach DK II


Bericht zur Umweltverträglichkeit
Karte 1: Schutzgebiete nach Naturschutzrecht

Stand 08/2022 M 1 : 50.000 (im Original)


Erstellt im Auftrag von:

 Landeshauptstadt Magdeburg
 Eigenbetrieb
 Städtischer Abfallwirtschaftsbetrieb
 Sternstraße 13
 39104 Magdeburg

Auftragnehmer:

 CDM Smith Consult GmbH
 Weißenfelder Str. 65 H
 04229 Leipzig

Bearbeiter:

 Dr. Sabine Mücke
 Freiberufliche Dipl.-Geographin
 Bürogemeinschaft MILAN
 Georg-Cantor-Str. 31
 06108 Halle (Saale)

