



RKS05/21

(107,58 m ü. NHN)

m ü. NHN



0,40; Auffüllung, Schotter/ Splitt, braunrot, dicht, A (Auffüllung)


0,80; Auffüllung; Mischboden, Mittelsand bis schwach feinsandig bis schwach grobsandig, braun, mitteldicht, A (Auffüllung), ST (Sand, tonig)

1,80; Feinsand, schluffig, Tonbänder, hellbraun, dicht, SU (Sand, schluffig), SU (Sand, schluffig)

5,20; Feinsand, stark schluffig, tonig, braun, dicht bis steif, SU (Sand, schluffig), TL (Ton, leicht plastisch)

Höhenmaßstab: 1:50

Blatt 1 von 1

Projekt: Erkundung Erweiterung Dep. Hängelsberge	 CDM Smith Consult GmbH Weißensefelder Straße 65 H 04229 Leipzig		
Bohrung: RKS05/21			
Auftraggeber: SAB Magdeburg			Rechtswert: 4468186,7
Bohrfirma: Baugrund u. Umwelt GmbH			Hochwert: 5774407,6
Bearbeiter: Lehmann			Ansatzhöhe: 107,58m
Datum: 21.06.2021	Endtiefe: 8,20m		