



































Dokumentation Bohrkerne

KB02

Projekt:	Deponie Hängelsberge Magdeburg, geotechnische Erkundung
AG :	Landeshauptstadt Magdeburg Eigenbetrieb - Städtischer Abfallwirtschaftsbetrieb
Vergabe.Nr.	SAB 352/20

m unter GOK		m unter GOK
		
0		1
1		2
2		3
3		4
		
4		5
5		6
6		7
7		8
		
8		9
9		10

10		11
11	kein Kern	12
		
12		13
13		14
14		15
15		16
		
16		17
17		18
18		19
19		20
		
20		21
21		22
22		23
23		24

		
24		25
25		26
26		27
27		28
28		29