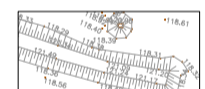





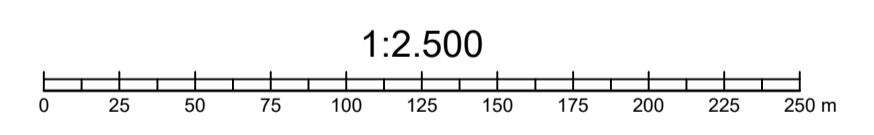




**Legende**

-  Abfallablagerung Stand 08.08.2019
-  Erweiterungsfläche
-  P2 Grundwassermessstelle GWL2 Bestand
-  P7 Grundwassermessstelle GWL3 Bestand
-  P19 (KB14/21) ausgeführte Grundwassermessstelle
-  —86,5— Hydroisohypsen GWL3 Stichtagsmessung 04.-08.10.2021



Diese Unterlage und ihr Inhalt sind unser geistiges Eigentum. Sie darf nicht ohne unsere schriftliche Genehmigung vervielfältigt, unbefugten Dritten zur Einsicht überlassen oder sonstwie mitgeteilt werden oder zu anderen Zwecken, als sie dem Empfänger anvertraut ist, benutzt werden. Sie ist auf Verlangen zurückzugeben.

Bauherr / Auftraggeber		Landeshauptstadt Magdeburg Eigenbetrieb Städtischer Abfallwirtschaftsbetrieb Sternstraße 13 39104 Magdeburg 0391 540 4601
------------------------	---	--

Planverfasser		CDM Smith Consult GmbH Weißenfelsers Straße 65 H 04229 Leipzig	tel: 0341 33389300 fax: 0341 33389392 leipzig@cdsmith.com cdsmith.com
---------------	---	--	--

Projekt Deponie Hängelsberge, Planung Erweiterung nach DK II geotechnische Erkundung

Titel Lageplan Grundwassermessstellen mit Isohypsen Stichtagsmessung von Oktober 2021

Datum	Aufgenommen	Gezeichnet	Bearbeitet	Geprüft	Projekt-Nr.	Plan-Nr.	Bericht-Nr.
	11/2021	11/2021	11/2021	11/2021	<b>248783</b>		
Name	Wag	Leh	Ren		Phase	Maßstab	Anlagen-Nr.
Dateiname	248783-02-LP-GW_20211208.DWG				EP	1:2500	<b>1.3</b>

C:\248783-02-LP-GW\_20211208.dwg 11.12.2021 10:45:33