



Flurstück 55/2, Flur 8, Gemarkung Dehlitz

Gebietszugehörigkeit: Gemeinde Lützen, Stadt
Kreis Burgenlandkreis
Lage: Kiesgrube
Fläche: 8 926 m²
Tatsächliche Nutzung: 8 926 m² Tagebau, Grube, Steinbruch

Angaben zu Buchung und Eigentum

Buchungsart: Grundstück
Buchung: Amtsgericht(Grundbuchamt) Amtsgericht Weißenfels
Grundbuchbezirk Dehlitz
Grundbuchblatt 735
Laufende Nummer 1

Landesamt für Vermessung und Geoinformation Sachsen-Anhalt (LVermGeo)

Erläuterungen zum Auszug aus dem Liegenschaftskataster

Die Daten des Liegenschaftskatasters des Landes Sachsen-Anhalt werden im Fachverfahren ALKIS® (Amtliches Liegenschaftskatasterinformationssystem) strukturiert geführt.

Die Angaben des Liegenschaftskatasters (Liegenschaftskarte und Liegenschaftsbuch [als Liegenschaftsbeschreibung im Fachverfahren ALKIS®]) werden grundsätzlich nur antragsbezogen fortgeführt; verwaltungsinterne Überprüfungen finden in der Regel nicht statt.

Die Angaben zur tatsächlichen Nutzung, zur Lagebezeichnung (z. B. Straße und Hausnummer) des Flurstücks und Lauben in Kleingartenanlagen nach § 3 Abs. 2 und 3 sowie § 20 a Nr. 7 und 8 des Bundeskleingartengesetzes werden vom LVermGeo überprüft. Darüber hinaus werden diese Angaben aktualisiert, wenn auf Antrag eines Eigentümers die Überprüfung der Angaben oder im Zusammenhang mit einer Liegenschaftsvermessung eine Aktualisierung vorgenommen wurde. Die Aktualität der Gebäudeangaben richtet sich nach einem vom jeweiligen Eigentümer oder von der jeweiligen Eigentümerin zu veranlassenden Antragsverfahren. Ein örtlicher Vergleich wird empfohlen.

Die Eigentums- und die Grundbuchangaben sowie die Angaben zur gesetzlichen Festlegung, Klassifizierung und zur Bodenschätzung werden von den dafür zuständigen Behörden dem LVermGeo mitgeteilt. Für die Erhebung, Qualität, Bedeutung und Aktualität dieser Angaben übernimmt das LVermGeo keine Gewähr; es empfiehlt sich, bei Bedarf besondere Auskunft einzuholen.




















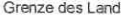

















Liegenschaftsbeschreibungen

Die Liegenschaftsbeschreibung ist die Beschreibung der Liegenschaften mit bezeichnenden und beschreibenden Angaben sowie Grundbuch- und Eigentumsangaben. Die Genauigkeit, mit der die Flächeninhalte in der Liegenschaftsbeschreibung angegeben sind, hängt von dem jeweils zugrunde liegenden Erfassungsverfahren ab.

Liegenschaftskarte

Die Liegenschaftskarte ist die maßstäblich verkleinerte und verebnete Darstellung der Liegenschaften. Die Genauigkeit, mit der die Liegenschaften (Flurstücke und Gebäude) dargestellt sind, richtet sich nach der Erkennbarkeitsgrenze der analogen Kartendarstellung (ca. 0,2 mm). Bei dem Darstellungsmaßstab der Liegenschaftskarte von 1:1 000 entspricht dies 20 cm in der Natur. Die Darstellung der Liegenschaften in der Liegenschaftskarte wird von dem jeweils zugrunde liegenden Erfassungsverfahren bestimmt. Für die präzise Übertragung des Liegenschaftskatasters in die Örtlichkeit ist die Liegenschaftskarte nicht vorgesehen. Hierzu empfiehlt es sich, eine Grenzfeststellung zu beantragen.

Darstellungen der Liegenschaftskarte (Auszug aus dem Signaturenkatalog der Dokumentation zur Modellierung der Geoinformationen des amtlichen Vermessungswesens (GeoInfoDok, 6.0.1))

Flurstücksgrenzen und Grenzpunkte	Tatsächliche Nutzung	Lagebezeichnung
 Flurstücksgrenze  streitige Grenze  Grenzpunkt mit Abmarkung  Grenzpunkt ohne Abmarkung  (Abmarkung unbekannt) Grenzpunkt  (Abmarkung zeitweilig ausgesetzt)	 Wohnbaufläche  Industrie und Gewerbe  Sport- Freizeit- und Erholungsfläche  Verkehr  Landwirtschaft  Wald  Gewässer (hier: Fließgewässer)	 Flur 10 Flur  Erlenweg Straßen, Wege  20 Hausnummer  Im Esch Gewinnbezeichnung  Blautopf Gewässername
<p>Abmarkung ist das nichtförmliche Verwaltungsverfahren, mit dem Grenzpunkte in der Örtlichkeit hoheitlich gekennzeichnet werden.</p>  Flurstücksnummer  Zuordnungspfeil  Überhaken	<h3>Gesetzliche Festlegungen</h3>  Bundesautobahn, Bundesstraße  Landes- oder Staatsstraße  Bodenordnungs-, Sanierungsverfahren u. a.  Naturschutzgebiet oder Nationalpark	<h3>Administrative Grenzen</h3>  Grenze des Bundeslandes  Grenze des Landkreises  Grenze der Gemeinde
<p>Bei besonders kleinen oder dicht bebauten Flurstücken kann auf einzelne Darstellungen verzichtet worden sein.</p> <h3>Gebäude</h3>  Wohngebäude  öffentliches Gebäude  Gebäude für Wirtschaft oder Gewerbe	<h3>Bodenschätzung</h3>  Klassenächengrenze  Klassenabschnittsgrenze  Ackerland Angaben  Grünland Angaben	<h3>Katasterrechtliche Zusatzangaben</h3>  Grenze der Gemarkung  Grenze der Flur

Vermessungszahlen (Punktliste)

Punktkennzeichen

Das Punktkennzeichen neu entstehender Objektpunkte nach Einführung ETRS89 in der UTM-Abbildung Zone 32 und 33 besteht aus dem Nummerierungsbezirk (NBZ (neu)) und der Punktnummer. Der NBZ (neu) entspricht der durch die 1-km-Gitterlinien des UTM für die Lage begrenzten Fläche, in der der Objektpunkt nach seinen Lagekoordinaten liegt. Er wird nach den Koordinaten Rechts- und Hochwert des südwestlichen Gitterschnittpunktes benannt.

Dem Punktkennzeichen der vor Einführung des neuen Bezugssystems im ALKIS® entstandenen Objektpunkte steht ein G als Hinweis für die Bezeichnung im bisherigen Bezugssystem DE_42-83_3GK4 (Gauß-Krüger-Abbildung, Datum Pulkowo 42/83, Krassowski-Ellipsoid, 3°-Meridianstreifensystem) vor.

Abmarkung

Die Bezeichnung entsprechend der codierten Verschlüsselung ist dem ALKIS®-Objektartenkatalog Land Sachsen-Anhalt (ALKIS®-OK-LSA) zu entnehmen (www.lvermgeo.sachsen-anhalt.de).

Amtliche Bezugssysteme

Lage: ETRS89_UTM32 bzw. UTM33 – Europäisches Terrestrisches Referenzsystem 1989, Universale Transversale Mercator-Abbildung in Zone 32/33, Koordinatenwerte bei UTM-Abbildung: East (Ostwert), North (Nordwert) in m

Qualitätsangaben

Die Qualitätsangaben beinhalten u.a. Angaben zur Genauigkeit und Vertrauenswürdigkeit der Informationen. Die „Genauigkeitsstufe“ ist die Stufe der Standardabweichung (S) als Ergebnis einer Schätzung (i. d. R. nach der Methode der kleinsten Quadrate), in welche die Mess-elemente der gleichzeitig berechneten Punkte einbezogen und in der Regel die Ausgangspunkte als fehlerfrei eingeführt wurden.

Genauigkeitsstufe: 1200 $S \leq 1$ cm 2000 $S \leq 2$ cm 2100 $S \leq 3$ cm 2200 $S \leq 6$ cm
 2300 $S \leq 10$ cm 3000 $S \leq 30$ cm 3300 $S \leq 500$ cm

Vertrauenswürdigkeit: 1100 Ausgleichung 1200 Berechnung 1300 Bestimmungsverfahren 1400 ohne Kontrollen

Allgemeine Hinweise

Die Auszüge auf Papier sowie in digitaler Form auf einer CD/DVD sind maschinell erstellt. Sie gelten als unterschrieben und gesiegelt.




Flurstück 56, Flur 8, Gemarkung Dehlitz

Gebietszugehörigkeit: Gemeinde Lützen, Stadt
Kreis Burgenlandkreis
Lage: Kiesgrube
Fläche: 24 790 m²
Tatsächliche Nutzung: 24 790 m² Tagebau, Grube, Steinbruch

Angaben zu Buchung und Eigentum

Buchungsart: Grundstück
Buchung: Amtsgericht(Grundbuchamt) Amtsgericht Weißenfels
Grundbuchbezirk Dehlitz
Grundbuchblatt 601
Laufende Nummer 2



Landesamt für Vermessung und Geoinformation Sachsen-Anhalt (LVermGeo)

Erläuterungen zum Auszug aus dem Liegenschaftskataster

Die Daten des Liegenschaftskatasters des Landes Sachsen-Anhalt werden im Fachverfahren ALKIS® (Amtliches Liegenschaftskatasterinformationssystem) strukturiert geführt.

Die Angaben des Liegenschaftskatasters (Liegenschaftskarte und Liegenschaftsbuch [als Liegenschaftsbeschreibung im Fachverfahren ALKIS®]) werden grundsätzlich nur antragsbezogen fortgeführt; verwaltungsinterne Überprüfungen finden in der Regel nicht statt.

Die Angaben zur tatsächlichen Nutzung, zur Lagebezeichnung (z. B. Straße und Hausnummer) des Flurstücks und Lauben in Kleingartenanlagen nach § 3 Abs. 2 und 3 sowie § 20 a Nr. 7 und 8 des Bundeskleingartengesetzes werden vom LVermGeo überprüft. Darüber hinaus werden diese Angaben aktualisiert, wenn auf Antrag eines Eigentümers die Überprüfung der Angaben oder im Zusammenhang mit einer Liegenschaftsvermessung eine Aktualisierung vorgenommen wurde. Die Aktualität der Gebäudeangaben richtet sich nach einem vom jeweiligen Eigentümer oder von der jeweiligen Eigentümerin zu veranlassenden Antragsverfahren. Ein örtlicher Vergleich wird empfohlen.

Die Eigentums- und die Grundbuchangaben sowie die Angaben zur gesetzlichen Festlegung, Klassifizierung und zur Bodenschätzung werden von den dafür zuständigen Behörden dem LVermGeo mitgeteilt. Für die Erhebung, Qualität, Bedeutung und Aktualität dieser Angaben übernimmt das LVermGeo keine Gewähr; es empfiehlt sich, bei Bedarf besondere Auskunft einzuholen.






































Liegenschaftsbeschreibungen

Die Liegenschaftsbeschreibung ist die Beschreibung der Liegenschaften mit bezeichnenden und beschreibenden Angaben sowie Grundbuch- und Eigentumsangaben. Die Genauigkeit, mit der die Flächeninhalte in der Liegenschaftsbeschreibung angegeben sind, hängt von dem jeweils zugrunde liegenden Erfassungsverfahren ab.

Liegenschaftskarte

Die Liegenschaftskarte ist die maßstäblich verkleinerte und verebnete Darstellung der Liegenschaften. Die Genauigkeit, mit der die Liegenschaften (Flurstücke und Gebäude) dargestellt sind, richtet sich nach der Erkennbarkeitsgrenze der analogen Kartendarstellung (ca. 0,2 mm). Bei dem Darstellungsmaßstab der Liegenschaftskarte von 1:1 000 entspricht dies 20 cm in der Natur. Die Darstellung der Liegenschaften in der Liegenschaftskarte wird von dem jeweils zugrunde liegenden Erfassungsverfahren bestimmt. Für die präzise Übertragung des Liegenschaftskatasters in die Örtlichkeit ist die Liegenschaftskarte nicht vorgesehen. Hierzu empfiehlt es sich, eine Grenzfeststellung zu beantragen.

Darstellungen der Liegenschaftskarte (Auszug aus dem Signaturenkatalog der Dokumentation zur Modellierung der Geoinformationen des amtlichen Vermessungswesens (GeoInfoDok, 6.0.1))

Flurstücksgrenzen und Grenzpunkte	Tatsächliche Nutzung	Lagebezeichnung
 Flurstücksgrenze  streitige Grenze  Grenzpunkt mit Abmarkung  Grenzpunkt ohne Abmarkung  (Abmarkung unbekannt) Grenzpunkt  (Abmarkung zeitweilig ausgesetzt)	 Wohnbaufläche  Industrie und Gewerbe  Sport- Freizeit- und Erholungsfläche  Verkehr  Landwirtschaft  Wald  Gewässer (hier: Fließgewässer)	 Flur 10 Flur  Erlenweg Straßen, Wege  20 Hausnummer  Im Esch Gewinnbezeichnung  Blautopf Gewässername Administrative Grenzen  Grenze des Bundeslandes  Grenze des Landkreises  Grenze der Gemeinde Katasterrechtliche Zusatzangaben  Grenze der Gemarkung  Grenze der Flur
<p>Abmarkung ist das nichtförmliche Verwaltungsverfahren, mit dem Grenzpunkte in der Örtlichkeit hoheitlich gekennzeichnet werden.</p>  Flurstücksnummer  Zuordnungspfeil  Überhaken	Gesetzliche Festlegungen  Bundesautobahn, Bundesstraße  Landes- oder Staatsstraße  Bodenordnungs-, Sanierungsverfahren u. a.  Naturschutzgebiet oder Nationalpark	
<p>Bei besonders kleinen oder dicht bebauten Flurstücken kann auf einzelne Darstellungen verzichtet worden sein.</p> Gebäude  Wohngebäude  öffentliches Gebäude  Gebäude für Wirtschaft oder Gewerbe	Bodenschätzung  Klassenächengrenze  Klassenabschnittsgrenze  Ackerland Angaben  Grünland Angaben	

Vermessungszahlen (Punktliste)

Punktkennzeichen

Das Punktkennzeichen neu entstehender Objektpunkte nach Einführung ETRS89 in der UTM-Abbildung Zone 32 und 33 besteht aus dem Nummerierungsbezirk (NBZ (neu)) und der Punktnummer. Der NBZ (neu) entspricht der durch die 1-km-Gitterlinien des UTM für die Lage begrenzten Fläche, in der der Objektpunkt nach seinen Lagekoordinaten liegt. Er wird nach den Koordinaten Rechts- und Hochwert des südwestlichen Gitterschnittpunktes benannt.

Dem Punktkennzeichen der vor Einführung des neuen Bezugssystems im ALKIS® entstandenen Objektpunkte steht ein G als Hinweis für die Bezeichnung im bisherigen Bezugssystem DE_42-83_3GK4 (Gauß-Krüger-Abbildung, Datum Pulkowo 42/83, Krassowski-Ellipsoid, 3°-Meridianstreifensystem) vor.

Abmarkung

Die Bezeichnung entsprechend der codierten Verschlüsselung ist dem ALKIS®-Objektartenkatalog Land Sachsen-Anhalt (ALKIS®-OK-LSA) zu entnehmen (www.lvermgeo.sachsen-anhalt.de).

Amtliche Bezugssysteme

Lage: ETRS89_UTM32 bzw. UTM33 – Europäisches Terrestrisches Referenzsystem 1989, Universale Transversale Mercator-Abbildung in Zone 32/33, Koordinatenwerte bei UTM-Abbildung: East (Ostwert), North (Nordwert) in m

Qualitätsangaben

Die Qualitätsangaben beinhalten u.a. Angaben zur Genauigkeit und Vertrauenswürdigkeit der Informationen. Die „Genauigkeitsstufe“ ist die Stufe der Standardabweichung (S) als Ergebnis einer Schätzung (i. d. R. nach der Methode der kleinsten Quadrate), in welche die Mess-elemente der gleichzeitig berechneten Punkte einbezogen und in der Regel die Ausgangspunkte als fehlerfrei eingeführt wurden.

Genauigkeitsstufe: 1200 $S \leq 1$ cm 2000 $S \leq 2$ cm 2100 $S \leq 3$ cm 2200 $S \leq 6$ cm
 2300 $S \leq 10$ cm 3000 $S \leq 30$ cm 3300 $S \leq 500$ cm

Vertrauenswürdigkeit: 1100 Ausgleichung 1200 Berechnung 1300 Bestimmungsverfahren 1400 ohne Kontrollen

Allgemeine Hinweise

Die Auszüge auf Papier sowie in digitaler Form auf einer CD/DVD sind maschinell erstellt. Sie gelten als unterschrieben und gesiegelt.




Flurstück 58/1, Flur 8, Gemarkung Dehlitz

Gebietszugehörigkeit: Gemeinde Lützen, Stadt
Kreis Burgenlandkreis
Lage: Kiesgrube
Fläche: 25 230 m²
Tatsächliche Nutzung: 25 216 m² Tagebau, Grube, Steinbruch
14 m² Tagebau, Grube, Steinbruch

Angaben zu Buchung und Eigentum

Buchungsart: Grundstück
Buchung: Amtsgericht(Grundbuchamt) Amtsgericht Weißenfels
Grundbuchbezirk Dehlitz
Grundbuchblatt 600
Laufende Nummer 1



Landesamt für Vermessung und Geoinformation Sachsen-Anhalt (LVermGeo)

Erläuterungen zum Auszug aus dem Liegenschaftskataster

Die Daten des Liegenschaftskatasters des Landes Sachsen-Anhalt werden im Fachverfahren ALKIS® (Amtliches Liegenschaftskatasterinformationssystem) strukturiert geführt.

Die Angaben des Liegenschaftskatasters (Liegenschaftskarte und Liegenschaftsbuch [als Liegenschaftsbeschreibung im Fachverfahren ALKIS®]) werden grundsätzlich nur antragsbezogen fortgeführt; verwaltungsinterne Überprüfungen finden in der Regel nicht statt.

Die Angaben zur tatsächlichen Nutzung, zur Lagebezeichnung (z. B. Straße und Hausnummer) des Flurstücks und Lauben in Kleingartenanlagen nach § 3 Abs. 2 und 3 sowie § 20 a Nr. 7 und 8 des Bundeskleingartengesetzes werden vom LVermGeo überprüft. Darüber hinaus werden diese Angaben aktualisiert, wenn auf Antrag eines Eigentümers die Überprüfung der Angaben oder im Zusammenhang mit einer Liegenschaftsvermessung eine Aktualisierung vorgenommen wurde. Die Aktualität der Gebäudeangaben richtet sich nach einem vom jeweiligen Eigentümer oder von der jeweiligen Eigentümerin zu veranlassenden Antragsverfahren. Ein örtlicher Vergleich wird empfohlen.

Die Eigentums- und die Grundbuchangaben sowie die Angaben zur gesetzlichen Festlegung, Klassifizierung und zur Bodenschätzung werden von den dafür zuständigen Behörden dem LVermGeo mitgeteilt. Für die Erhebung, Qualität, Bedeutung und Aktualität dieser Angaben übernimmt das LVermGeo keine Gewähr; es empfiehlt sich, bei Bedarf besondere Auskunft einzuholen.






































Liegenschaftsbeschreibungen

Die Liegenschaftsbeschreibung ist die Beschreibung der Liegenschaften mit bezeichnenden und beschreibenden Angaben sowie Grundbuch- und Eigentumsangaben. Die Genauigkeit, mit der die Flächeninhalte in der Liegenschaftsbeschreibung angegeben sind, hängt von dem jeweils zugrunde liegenden Erfassungsverfahren ab.

Liegenschaftskarte

Die Liegenschaftskarte ist die maßstäblich verkleinerte und verebnete Darstellung der Liegenschaften. Die Genauigkeit, mit der die Liegenschaften (Flurstücke und Gebäude) dargestellt sind, richtet sich nach der Erkennbarkeitsgrenze der analogen Kartendarstellung (ca. 0,2 mm). Bei dem Darstellungsmaßstab der Liegenschaftskarte von 1:1 000 entspricht dies 20 cm in der Natur. Die Darstellung der Liegenschaften in der Liegenschaftskarte wird von dem jeweils zugrunde liegenden Erfassungsverfahren bestimmt. Für die präzise Übertragung des Liegenschaftskatasters in die Örtlichkeit ist die Liegenschaftskarte nicht vorgesehen. Hierzu empfiehlt es sich, eine Grenzfeststellung zu beantragen.

Darstellungen der Liegenschaftskarte (Auszug aus dem Signaturenkatalog der Dokumentation zur Modellierung der Geoinformationen des amtlichen Vermessungswesens (GeoInfoDok, 6.0.1))

Flurstücksgrenzen und Grenzpunkte	Tatsächliche Nutzung	Lagebezeichnung
 Flurstücksgrenze  streitige Grenze  Grenzpunkt mit Abmarkung  Grenzpunkt ohne Abmarkung  (Abmarkung unbekannt) Grenzpunkt  (Abmarkung zeitweilig ausgesetzt)	 Wohnbaufläche  Industrie und Gewerbe  Sport- Freizeit- und Erholungsfläche  Verkehr  Landwirtschaft  Wald  Gewässer (hier: Fließgewässer)	 Flur 10 Flur  Erlenweg Straßen, Wege  20 Hausnummer  Im Esch Gewinnbezeichnung  Blautopf Gewässername
<p><i>Abmarkung ist das nichtförmliche Verwaltungsverfahren, mit dem Grenzpunkte in der Örtlichkeit hoheitlich gekennzeichnet werden.</i></p>  Flurstücksnummer  Zuordnungspfeil  Überhaken	<h3>Gesetzliche Festlegungen</h3>  Bundesautobahn, Bundesstraße  Landes- oder Staatsstraße  Bodenordnungs-, Sanierungsverfahren u. a.  Naturschutzgebiet oder Nationalpark	<h3>Administrative Grenzen</h3>  Grenze des Bundeslandes  Grenze des Landkreises  Grenze der Gemeinde
<p><i>Bei besonders kleinen oder dicht bebauten Flurstücken kann auf einzelne Darstellungen verzichtet worden sein.</i></p> <h3>Gebäude</h3>  Wohngebäude  öffentliches Gebäude  Gebäude für Wirtschaft oder Gewerbe	<h3>Bodenschätzung</h3>  Klassenächengrenze  Klassenabschnittsgrenze  Ackerland Angaben  Grünland Angaben	<h3>Katasterrechtliche Zusatzangaben</h3>  Grenze der Gemarkung  Grenze der Flur

Vermessungszahlen (Punktliste)

Punktkennzeichen

Das Punktkennzeichen neu entstehender Objektpunkte nach Einführung ETRS89 in der UTM-Abbildung Zone 32 und 33 besteht aus dem Nummerierungsbezirk (NBZ (neu)) und der Punktnummer. Der NBZ (neu) entspricht der durch die 1-km-Gitterlinien des UTM für die Lage begrenzten Fläche, in der der Objektpunkt nach seinen Lagekoordinaten liegt. Er wird nach den Koordinaten Rechts- und Hochwert des südwestlichen Gitterschnittpunktes benannt.

Dem Punktkennzeichen der vor Einführung des neuen Bezugssystems im ALKIS® entstandenen Objektpunkte steht ein G als Hinweis für die Bezeichnung im bisherigen Bezugssystem DE_42-83_3GK4 (Gauß-Krüger-Abbildung, Datum Pulkowo 42/83, Krassowski-Ellipsoid, 3°-Meridianstreifensystem) vor.

Abmarkung

Die Bezeichnung entsprechend der codierten Verschlüsselung ist dem ALKIS®-Objektartenkatalog Land Sachsen-Anhalt (ALKIS®-OK-LSA) zu entnehmen (www.lvermgeo.sachsen-anhalt.de).

Amtliche Bezugssysteme

Lage: ETRS89_UTM32 bzw. UTM33 – Europäisches Terrestrisches Referenzsystem 1989, Universale Transversale Mercator-Abbildung in Zone 32/33, Koordinatenwerte bei UTM-Abbildung: East (Ostwert), North (Nordwert) in m

Qualitätsangaben

Die Qualitätsangaben beinhalten u.a. Angaben zur Genauigkeit und Vertrauenswürdigkeit der Informationen. Die „Genauigkeitsstufe“ ist die Stufe der Standardabweichung (S) als Ergebnis einer Schätzung (i. d. R. nach der Methode der kleinsten Quadrate), in welche die Mess-elemente der gleichzeitig berechneten Punkte einbezogen und in der Regel die Ausgangspunkte als fehlerfrei eingeführt wurden.

Genauigkeitsstufe: 1200 $S \leq 1$ cm 2000 $S \leq 2$ cm 2100 $S \leq 3$ cm 2200 $S \leq 6$ cm
 2300 $S \leq 10$ cm 3000 $S \leq 30$ cm 3300 $S \leq 500$ cm

Vertrauenswürdigkeit: 1100 Ausgleichung 1200 Berechnung 1300 Bestimmungsverfahren 1400 ohne Kontrollen

Allgemeine Hinweise

Die Auszüge auf Papier sowie in digitaler Form auf einer CD/DVD sind maschinell erstellt. Sie gelten als unterschrieben und gesiegelt.




Flurstück 137/55, Flur 8, Gemarkung Dehlitz

Gebietszugehörigkeit: Gemeinde Lützen, Stadt
Kreis Burgenlandkreis
Lage: Kiesgrube
Fläche: 12 500 m²
Tatsächliche Nutzung: 12 500 m² Tagebau, Grube, Steinbruch

Angaben zu Buchung und Eigentum

Buchungsart: Grundstück
Buchung: Amtsgericht(Grundbuchamt) Amtsgericht Weißenfels
Grundbuchbezirk Dehlitz
Grundbuchblatt 601
Laufende Nummer 3



Landesamt für Vermessung und Geoinformation Sachsen-Anhalt (LVermGeo)

Erläuterungen zum Auszug aus dem Liegenschaftskataster

Die Daten des Liegenschaftskatasters des Landes Sachsen-Anhalt werden im Fachverfahren ALKIS® (Amtliches Liegenschaftskatasterinformationssystem) strukturiert geführt.

Die Angaben des Liegenschaftskatasters (Liegenschaftskarte und Liegenschaftsbuch [als Liegenschaftsbeschreibung im Fachverfahren ALKIS®]) werden grundsätzlich nur antragsbezogen fortgeführt; verwaltungsinterne Überprüfungen finden in der Regel nicht statt.

Die Angaben zur tatsächlichen Nutzung, zur Lagebezeichnung (z. B. Straße und Hausnummer) des Flurstücks und Lauben in Kleingartenanlagen nach § 3 Abs. 2 und 3 sowie § 20 a Nr. 7 und 8 des Bundeskleingartengesetzes werden vom LVermGeo überprüft. Darüber hinaus werden diese Angaben aktualisiert, wenn auf Antrag eines Eigentümers die Überprüfung der Angaben oder im Zusammenhang mit einer Liegenschaftsvermessung eine Aktualisierung vorgenommen wurde. Die Aktualität der Gebäudeangaben richtet sich nach einem vom jeweiligen Eigentümer oder von der jeweiligen Eigentümerin zu veranlassenden Antragsverfahren. Ein örtlicher Vergleich wird empfohlen.

Die Eigentums- und die Grundbuchangaben sowie die Angaben zur gesetzlichen Festlegung, Klassifizierung und zur Bodenschätzung werden von den dafür zuständigen Behörden dem LVermGeo mitgeteilt. Für die Erhebung, Qualität, Bedeutung und Aktualität dieser Angaben übernimmt das LVermGeo keine Gewähr; es empfiehlt sich, bei Bedarf besondere Auskunft einzuholen.




















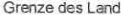

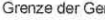















Liegenschaftsbeschreibungen

Die Liegenschaftsbeschreibung ist die Beschreibung der Liegenschaften mit bezeichnenden und beschreibenden Angaben sowie Grundbuch- und Eigentumsangaben. Die Genauigkeit, mit der die Flächeninhalte in der Liegenschaftsbeschreibung angegeben sind, hängt von dem jeweils zugrunde liegenden Erfassungsverfahren ab.

Liegenschaftskarte

Die Liegenschaftskarte ist die maßstäblich verkleinerte und verebnete Darstellung der Liegenschaften. Die Genauigkeit, mit der die Liegenschaften (Flurstücke und Gebäude) dargestellt sind, richtet sich nach der Erkennbarkeitsgrenze der analogen Kartendarstellung (ca. 0,2 mm). Bei dem Darstellungsmaßstab der Liegenschaftskarte von 1:1 000 entspricht dies 20 cm in der Natur. Die Darstellung der Liegenschaften in der Liegenschaftskarte wird von dem jeweils zugrunde liegenden Erfassungsverfahren bestimmt. Für die präzise Übertragung des Liegenschaftskatasters in die Örtlichkeit ist die Liegenschaftskarte nicht vorgesehen. Hierzu empfiehlt es sich, eine Grenzfeststellung zu beantragen.

Darstellungen der Liegenschaftskarte (Auszug aus dem Signaturenkatalog der Dokumentation zur Modellierung der Geoinformationen des amtlichen Vermessungswesens (GeoInfoDok, 6.0.1))

Flurstücksgrenzen und Grenzpunkte	Tatsächliche Nutzung	Lagebezeichnung
 Flurstücksgrenze  streitige Grenze  Grenzpunkt mit Abmarkung  Grenzpunkt ohne Abmarkung  (Abmarkung unbekannt) Grenzpunkt  (Abmarkung zeitweilig ausgesetzt)	 Wohnbaufläche  Industrie und Gewerbe  Sport- Freizeit- und Erholungsfläche  Verkehr  Landwirtschaft  Wald  Gewässer (hier: Fließgewässer)	 Flur 10 Flur  Erlenweg Straßen, Wege  20 Hausnummer  Im Esch Gewinnbezeichnung  Blautopf Gewässername Administrative Grenzen  Grenze des Bundeslandes  Grenze des Landkreises  Grenze der Gemeinde Katasterrechtliche Zusatzangaben  Grenze der Gemarkung  Grenze der Flur
<p>Abmarkung ist das nichtförmliche Verwaltungsverfahren, mit dem Grenzpunkte in der Örtlichkeit hoheitlich gekennzeichnet werden.</p>  Flurstücksnummer  Zuordnungspfeil  Überhaken <p>Bei besonders kleinen oder dicht bebauten Flurstücken kann auf einzelne Darstellungen verzichtet worden sein.</p>	Gesetzliche Festlegungen  Bundesautobahn, Bundesstraße  Landes- oder Staatsstraße  Bodenordnungs-, Sanierungsverfahren u. a.  Naturschutzgebiet oder Nationalpark Bodenschätzung  Klassenächengrenze  Klassenabschnittsgrenze  Ackerland Angaben  Grünland Angaben	
Gebäude  Wohngebäude  öffentliches Gebäude  Gebäude für Wirtschaft oder Gewerbe		

Vermessungszahlen (Punktliste)

Punktkennzeichen

Das Punktkennzeichen neu entstehender Objektpunkte nach Einführung ETRS89 in der UTM-Abbildung Zone 32 und 33 besteht aus dem Nummerierungsbezirk (NBZ (neu)) und der Punktnummer. Der NBZ (neu) entspricht der durch die 1-km-Gitterlinien des UTM für die Lage begrenzten Fläche, in der der Objektpunkt nach seinen Lagekoordinaten liegt. Er wird nach den Koordinaten Rechts- und Hochwert des südwestlichen Gitterschnittpunktes benannt.

Dem Punktkennzeichen der vor Einführung des neuen Bezugssystems im ALKIS® entstandenen Objektpunkte steht ein G als Hinweis für die Bezeichnung im bisherigen Bezugssystem DE_42-83_3GK4 (Gauß-Krüger-Abbildung, Datum Pulkowo 42/83, Krassowski-Ellipsoid, 3°-Meridianstreifensystem) vor.

Abmarkung

Die Bezeichnung entsprechend der codierten Verschlüsselung ist dem ALKIS®-Objektartenkatalog Land Sachsen-Anhalt (ALKIS®-OK-LSA) zu entnehmen (www.lvermgeo.sachsen-anhalt.de).

Amtliche Bezugssysteme

Lage: ETRS89_UTM32 bzw. UTM33 – Europäisches Terrestrisches Referenzsystem 1989, Universale Transversale Mercator-Abbildung in Zone 32/33, Koordinatenwerte bei UTM-Abbildung: East (Ostwert), North (Nordwert) in m

Qualitätsangaben

Die Qualitätsangaben beinhalten u.a. Angaben zur Genauigkeit und Vertrauenswürdigkeit der Informationen. Die „Genauigkeitsstufe“ ist die Stufe der Standardabweichung (S) als Ergebnis einer Schätzung (i. d. R. nach der Methode der kleinsten Quadrate), in welche die Mess-elemente der gleichzeitig berechneten Punkte einbezogen und in der Regel die Ausgangspunkte als fehlerfrei eingeführt wurden.

Genauigkeitsstufe: 1200 $S \leq 1$ cm 2000 $S \leq 2$ cm 2100 $S \leq 3$ cm 2200 $S \leq 6$ cm
 2300 $S \leq 10$ cm 3000 $S \leq 30$ cm 3300 $S \leq 500$ cm

Vertrauenswürdigkeit: 1100 Ausgleichung 1200 Berechnung 1300 Bestimmungsverfahren 1400 ohne Kontrollen

Allgemeine Hinweise

Die Auszüge auf Papier sowie in digitaler Form auf einer CD/DVD sind maschinell erstellt. Sie gelten als unterschrieben und gesiegelt.




Flurstück 141, Flur 8, Gemarkung Dehlitz

Gebietszugehörigkeit: Gemeinde Lützen, Stadt
Kreis Burgenlandkreis
Lage: Parkplatz Pörstental
Fläche: 2 545 m²
Tatsächliche Nutzung: 2 545 m² Landwirtschaft

Angaben zu Buchung und Eigentum

Buchungsart: Grundstück
Buchung: Amtsgericht(Grundbuchamt) Amtsgericht Weißenfels
Grundbuchbezirk Dehlitz
Grundbuchblatt 782
Laufende Nummer 69



Landesamt für Vermessung und Geoinformation Sachsen-Anhalt (LVermGeo)

Erläuterungen zum Auszug aus dem Liegenschaftskataster

Die Daten des Liegenschaftskatasters des Landes Sachsen-Anhalt werden im Fachverfahren ALKIS® (Amtliches Liegenschaftskatasterinformationssystem) strukturiert geführt.

Die Angaben des Liegenschaftskatasters (Liegenschaftskarte und Liegenschaftsbuch [als Liegenschaftsbeschreibung im Fachverfahren ALKIS®]) werden grundsätzlich nur antragsbezogen fortgeführt; verwaltungsinterne Überprüfungen finden in der Regel nicht statt.

Die Angaben zur tatsächlichen Nutzung, zur Lagebezeichnung (z. B. Straße und Hausnummer) des Flurstücks und Lauben in Kleingartenanlagen nach § 3 Abs. 2 und 3 sowie § 20 a Nr. 7 und 8 des Bundeskleingartengesetzes werden vom LVermGeo überprüft. Darüber hinaus werden diese Angaben aktualisiert, wenn auf Antrag eines Eigentümers die Überprüfung der Angaben oder im Zusammenhang mit einer Liegenschaftsvermessung eine Aktualisierung vorgenommen wurde. Die Aktualität der Gebäudeangaben richtet sich nach einem vom jeweiligen Eigentümer oder von der jeweiligen Eigentümerin zu veranlassenden Antragsverfahren. Ein örtlicher Vergleich wird empfohlen.

Die Eigentums- und die Grundbuchangaben sowie die Angaben zur gesetzlichen Festlegung, Klassifizierung und zur Bodenschätzung werden von den dafür zuständigen Behörden dem LVermGeo mitgeteilt. Für die Erhebung, Qualität, Bedeutung und Aktualität dieser Angaben übernimmt das LVermGeo keine Gewähr; es empfiehlt sich, bei Bedarf besondere Auskunft einzuholen.




















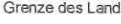

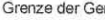















Liegenschaftsbeschreibungen

Die Liegenschaftsbeschreibung ist die Beschreibung der Liegenschaften mit bezeichnenden und beschreibenden Angaben sowie Grundbuch- und Eigentumsangaben. Die Genauigkeit, mit der die Flächeninhalte in der Liegenschaftsbeschreibung angegeben sind, hängt von dem jeweils zugrunde liegenden Erfassungsverfahren ab.

Liegenschaftskarte

Die Liegenschaftskarte ist die maßstäblich verkleinerte und verebnete Darstellung der Liegenschaften. Die Genauigkeit, mit der die Liegenschaften (Flurstücke und Gebäude) dargestellt sind, richtet sich nach der Erkennbarkeitsgrenze der analogen Kartendarstellung (ca. 0,2 mm). Bei dem Darstellungsmaßstab der Liegenschaftskarte von 1:1 000 entspricht dies 20 cm in der Natur. Die Darstellung der Liegenschaften in der Liegenschaftskarte wird von dem jeweils zugrunde liegenden Erfassungsverfahren bestimmt. Für die präzise Übertragung des Liegenschaftskatasters in die Örtlichkeit ist die Liegenschaftskarte nicht vorgesehen. Hierzu empfiehlt es sich, eine Grenzfeststellung zu beantragen.

Darstellungen der Liegenschaftskarte (Auszug aus dem Signaturenkatalog der Dokumentation zur Modellierung der Geoinformationen des amtlichen Vermessungswesens (GeoInfoDok, 6.0.1))

Flurstücksgrenzen und Grenzpunkte	Tatsächliche Nutzung	Lagebezeichnung
 Flurstücksgrenze  streitige Grenze  Grenzpunkt mit Abmarkung  Grenzpunkt ohne Abmarkung  (Abmarkung unbekannt) Grenzpunkt  (Abmarkung zeitweilig ausgesetzt)	 Wohnbaufläche  Industrie und Gewerbe  Sport- Freizeit- und Erholungsfläche  Verkehr  Landwirtschaft  Wald  Gewässer (hier: Fließgewässer)	 Flur 10 Flur  Erlenweg Straßen, Wege  20 Hausnummer  Im Esch Gewinnbezeichnung  Blautopf Gewässername Administrative Grenzen  Grenze des Bundeslandes  Grenze des Landkreises  Grenze der Gemeinde Katasterrechtliche Zusatzangaben  Grenze der Gemarkung  Grenze der Flur
<p>Abmarkung ist das nichtförmliche Verwaltungsverfahren, mit dem Grenzpunkte in der Örtlichkeit hoheitlich gekennzeichnet werden.</p>  Flurstücksnummer  Zuordnungspfeil  Überhaken <p>Bei besonders kleinen oder dicht bebauten Flurstücken kann auf einzelne Darstellungen verzichtet worden sein.</p>	Gesetzliche Festlegungen  Bundesautobahn, Bundesstraße  Landes- oder Staatsstraße  Bodenordnungs-, Sanierungsverfahren u. a.  Naturschutzgebiet oder Nationalpark Bodenschätzung  Klassenächengrenze  Klassenabschnittsgrenze  Ackerland Angaben  Grünland Angaben	
Gebäude  Wohngebäude  öffentliches Gebäude  Gebäude für Wirtschaft oder Gewerbe		

Vermessungszahlen (Punktliste)

Punktkennzeichen

Das Punktkennzeichen neu entstehender Objektpunkte nach Einführung ETRS89 in der UTM-Abbildung Zone 32 und 33 besteht aus dem Nummerierungsbezirk (NBZ (neu)) und der Punktnummer. Der NBZ (neu) entspricht der durch die 1-km-Gitterlinien des UTM für die Lage begrenzten Fläche, in der der Objektpunkt nach seinen Lagekoordinaten liegt. Er wird nach den Koordinaten Rechts- und Hochwert des südwestlichen Gitterschnittpunktes benannt.

Dem Punktkennzeichen der vor Einführung des neuen Bezugssystems im ALKIS® entstandenen Objektpunkte steht ein G als Hinweis für die Bezeichnung im bisherigen Bezugssystem DE_42-83_3GK4 (Gauß-Krüger-Abbildung, Datum Pulkowo 42/83, Krassowski-Ellipsoid, 3°-Meridianstreifensystem) vor.

Abmarkung

Die Bezeichnung entsprechend der codierten Verschlüsselung ist dem ALKIS®-Objektartenkatalog Land Sachsen-Anhalt (ALKIS®-OK-LSA) zu entnehmen (www.lvermgeo.sachsen-anhalt.de).

Amtliche Bezugssysteme

Lage: ETRS89_UTM32 bzw. UTM33 – Europäisches Terrestrisches Referenzsystem 1989, Universale Transversale Mercator-Abbildung in Zone 32/33, Koordinatenwerte bei UTM-Abbildung: East (Ostwert), North (Nordwert) in m

Qualitätsangaben

Die Qualitätsangaben beinhalten u.a. Angaben zur Genauigkeit und Vertrauenswürdigkeit der Informationen. Die „Genauigkeitsstufe“ ist die Stufe der Standardabweichung (S) als Ergebnis einer Schätzung (i. d. R. nach der Methode der kleinsten Quadrate), in welche die Mess-elemente der gleichzeitig berechneten Punkte einbezogen und in der Regel die Ausgangspunkte als fehlerfrei eingeführt wurden.

Genauigkeitsstufe: 1200 $S \leq 1$ cm 2000 $S \leq 2$ cm 2100 $S \leq 3$ cm 2200 $S \leq 6$ cm
 2300 $S \leq 10$ cm 3000 $S \leq 30$ cm 3300 $S \leq 500$ cm

Vertrauenswürdigkeit: 1100 Ausgleichung 1200 Berechnung 1300 Bestimmungsverfahren 1400 ohne Kontrollen

Allgemeine Hinweise

Die Auszüge auf Papier sowie in digitaler Form auf einer CD/DVD sind maschinell erstellt. Sie gelten als unterschrieben und gesiegelt.




Flurstück 142, Flur 8, Gemarkung Dehlitz

Gebietszugehörigkeit: Gemeinde Lützen, Stadt
Kreis Burgenlandkreis
Lage: Kiesgrube
Fläche: 35 605 m²
Tatsächliche Nutzung: 34 348 m² Tagebau, Grube, Steinbruch
1 257 m² Landwirtschaft

Angaben zu Buchung und Eigentum

Buchungsart: Grundstück
Buchung: Amtsgericht(Grundbuchamt) Amtsgericht Weißenfels
Grundbuchbezirk Dehlitz
Grundbuchblatt 832
Laufende Nummer 2



Landesamt für Vermessung und Geoinformation Sachsen-Anhalt (LVermGeo)

Erläuterungen zum Auszug aus dem Liegenschaftskataster

Die Daten des Liegenschaftskatasters des Landes Sachsen-Anhalt werden im Fachverfahren ALKIS® (Amtliches Liegenschaftskatasterinformationssystem) strukturiert geführt.

Die Angaben des Liegenschaftskatasters (Liegenschaftskarte und Liegenschaftsbuch [als Liegenschaftsbeschreibung im Fachverfahren ALKIS®]) werden grundsätzlich nur antragsbezogen fortgeführt; verwaltungsinterne Überprüfungen finden in der Regel nicht statt.

Die Angaben zur tatsächlichen Nutzung, zur Lagebezeichnung (z. B. Straße und Hausnummer) des Flurstücks und Lauben in Kleingartenanlagen nach § 3 Abs. 2 und 3 sowie § 20 a Nr. 7 und 8 des Bundeskleingartengesetzes werden vom LVermGeo überprüft. Darüber hinaus werden diese Angaben aktualisiert, wenn auf Antrag eines Eigentümers die Überprüfung der Angaben oder im Zusammenhang mit einer Liegenschaftsvermessung eine Aktualisierung vorgenommen wurde. Die Aktualität der Gebäudeangaben richtet sich nach einem vom jeweiligen Eigentümer oder von der jeweiligen Eigentümerin zu veranlassenden Antragsverfahren. Ein örtlicher Vergleich wird empfohlen.

Die Eigentums- und die Grundbuchangaben sowie die Angaben zur gesetzlichen Festlegung, Klassifizierung und zur Bodenschätzung werden von den dafür zuständigen Behörden dem LVermGeo mitgeteilt. Für die Erhebung, Qualität, Bedeutung und Aktualität dieser Angaben übernimmt das LVermGeo keine Gewähr; es empfiehlt sich, bei Bedarf besondere Auskunft einzuholen.

Liegenschaftsbeschreibungen

Die Liegenschaftsbeschreibung ist die Beschreibung der Liegenschaften mit bezeichnenden und beschreibenden Angaben sowie Grundbuch- und Eigentumsangaben. Die Genauigkeit, mit der die Flächeninhalte in der Liegenschaftsbeschreibung angegeben sind, hängt von dem jeweils zugrunde liegenden Erfassungsverfahren ab.

Liegenschaftskarte

Die Liegenschaftskarte ist die maßstäblich verkleinerte und verebnete Darstellung der Liegenschaften. Die Genauigkeit, mit der die Liegenschaften (Flurstücke und Gebäude) dargestellt sind, richtet sich nach der Erkennbarkeitsgrenze der analogen Kartendarstellung (ca. 0,2 mm). Bei dem Darstellungsmaßstab der Liegenschaftskarte von 1:1 000 entspricht dies 20 cm in der Natur. Die Darstellung der Liegenschaften in der Liegenschaftskarte wird von dem jeweils zugrunde liegenden Erfassungsverfahren bestimmt. Für die präzise Übertragung des Liegenschaftskatasters in die Örtlichkeit ist die Liegenschaftskarte nicht vorgesehen. Hierzu empfiehlt es sich, eine Grenzfeststellung zu beantragen.

Darstellungen der Liegenschaftskarte (Auszug aus dem Signaturenkatalog der Dokumentation zur Modellierung der Geoinformationen des amtlichen Vermessungswesens (GeoInfoDok, 6.0.1))

Flurstücksgrenzen und Grenzpunkte

	Flurstücksgrenze
	streitige Grenze
	Grenzpunkt mit Abmarkung
	Grenzpunkt ohne Abmarkung
	(Abmarkung unbekannt) Grenzpunkt
	(Abmarkung zeitweilig ausgesetzt)

Abmarkung ist das nichtförmliche Verwaltungsverfahren, mit dem Grenzpunkte in der Örtlichkeit hoheitlich gekennzeichnet werden.

Flurstücksnummer

Zuordnungspfeil

Überhaken

Bei besonders kleinen oder dicht bebauten Flurstücken kann auf einzelne Darstellungen verzichtet worden sein.

Gebäude

	Wohngebäude
	öffentliches Gebäude
	Gebäude für Wirtschaft oder Gewerbe

Tatsächliche Nutzung

	Wohnbaufläche
	Industrie und Gewerbe
	Sport-, Freizeit- und Erholungsfläche
	Verkehr
	Landwirtschaft
	Wald
	Gewässer (hier: Fließgewässer)

Gesetzliche Festlegungen

	Bundesautobahn, Bundesstraße
	Landes- oder Staatsstraße
	Bodenordnungs-, Sanierungsverfahren u. a.
	Naturschutzgebiet oder Nationalpark

Bodenschätzung

	Klassenächengrenze
	Klassenabschnittsgrenze
	Ackerland Angaben
	Grünland Angaben

Lagebezeichnung

	Flur
	Straßen, Wege
	Hausnummer
	Gewinnbezeichnung
	Gewässername

Administrative Grenzen

	Grenze des Bundeslandes
	Grenze des Landkreises
	Grenze der Gemeinde

Katasterrechtliche Zusatzangaben

	Grenze der Gemarkung
	Grenze der Flur

Vermessungszahlen (Punktliste)

Punktkennzeichen

Das Punktkennzeichen neu entstehender Objektpunkte nach Einführung ETRS89 in der UTM-Abbildung Zone 32 und 33 besteht aus dem Nummerierungsbezirk (NBZ (neu)) und der Punktnummer. Der NBZ (neu) entspricht der durch die 1-km-Gitterlinien des UTM für die Lage begrenzten Fläche, in der der Objektpunkt nach seinen Lagekoordinaten liegt. Er wird nach den Koordinaten Rechts- und Hochwert des südwestlichen Gitterschnittpunktes benannt.

Dem Punktkennzeichen der vor Einführung des neuen Bezugssystems im ALKIS® entstandenen Objektpunkte steht ein G als Hinweis für die Bezeichnung im bisherigen Bezugssystem DE_42-83_3GK4 (Gauß-Krüger-Abbildung, Datum Pulkowo 42/83, Krassowski-Ellipsoid, 3°-Meridianstreifensystem) vor.

Abmarkung

Die Bezeichnung entsprechend der codierten Verschlüsselung ist dem ALKIS®-Objektartenkatalog Land Sachsen-Anhalt (ALKIS®-OK-LSA) zu entnehmen (www.lvermgeo.sachsen-anhalt.de).

Amtliche Bezugssysteme

Lage: ETRS89_UTM32 bzw. UTM33 – Europäisches Terrestrisches Referenzsystem 1989, Universale Transversale Mercator-Abbildung in Zone 32/33, Koordinatenwerte bei UTM-Abbildung: East (Ostwert), North (Nordwert) in m

Qualitätsangaben

Die Qualitätsangaben beinhalten u.a. Angaben zur Genauigkeit und Vertrauenswürdigkeit der Informationen. Die „Genauigkeitsstufe“ ist die Stufe der Standardabweichung (S) als Ergebnis einer Schätzung (i. d. R. nach der Methode der kleinsten Quadrate), in welche die Mess-elemente der gleichzeitig berechneten Punkte einbezogen und in der Regel die Ausgangspunkte als fehlerfrei eingeführt wurden.

Genauigkeitsstufe: 1200 $S \leq 1$ cm 2000 $S \leq 2$ cm 2100 $S \leq 3$ cm 2200 $S \leq 6$ cm
2300 $S \leq 10$ cm 3000 $S \leq 30$ cm 3300 $S \leq 500$ cm

Vertrauenswürdigkeit: 1100 Ausgleichung 1200 Berechnung 1300 Bestimmungsverfahren 1400 ohne Kontrollen

Allgemeine Hinweise

Die Auszüge auf Papier sowie in digitaler Form auf einer CD/DVD sind maschinell erstellt. Sie gelten als unterschrieben und gesiegelt.




Flurstück 143, Flur 8, Gemarkung Dehlitz

Gebietszugehörigkeit: Gemeinde Lützen, Stadt
Kreis Burgenlandkreis
Lage: Rastplatz Pörstental (West)
Fläche: 23 397 m²
Tatsächliche Nutzung: 8 577 m² Gehölz
14 820 m² Platz
Klassifizierung: Bundesautobahn A9

Angaben zu Buchung und Eigentum

Buchungsart: Grundstück
Buchung: Amtsgericht(Grundbuchamt) Amtsgericht Weißenfels
Grundbuchbezirk Dehlitz
Grundbuchblatt 782
Laufende Nummer 70



Landesamt für Vermessung und Geoinformation Sachsen-Anhalt (LVermGeo)

Erläuterungen zum Auszug aus dem Liegenschaftskataster

Die Daten des Liegenschaftskatasters des Landes Sachsen-Anhalt werden im Fachverfahren ALKIS® (Amtliches Liegenschaftskatasterinformationssystem) strukturiert geführt.

Die Angaben des Liegenschaftskatasters (Liegenschaftskarte und Liegenschaftsbuch [als Liegenschaftsbeschreibung im Fachverfahren ALKIS®]) werden grundsätzlich nur antragsbezogen fortgeführt; verwaltungsinterne Überprüfungen finden in der Regel nicht statt.

Die Angaben zur tatsächlichen Nutzung, zur Lagebezeichnung (z. B. Straße und Hausnummer) des Flurstücks und Lauben in Kleingartenanlagen nach § 3 Abs. 2 und 3 sowie § 20 a Nr. 7 und 8 des Bundeskleingartengesetzes werden vom LVermGeo überprüft. Darüber hinaus werden diese Angaben aktualisiert, wenn auf Antrag eines Eigentümers die Überprüfung der Angaben oder im Zusammenhang mit einer Liegenschaftsvermessung eine Aktualisierung vorgenommen wurde. Die Aktualität der Gebäudeangaben richtet sich nach einem vom jeweiligen Eigentümer oder von der jeweiligen Eigentümerin zu veranlassenden Antragsverfahren. Ein örtlicher Vergleich wird empfohlen.

Die Eigentums- und die Grundbuchangaben sowie die Angaben zur gesetzlichen Festlegung, Klassifizierung und zur Bodenschätzung werden von den dafür zuständigen Behörden dem LVermGeo mitgeteilt. Für die Erhebung, Qualität, Bedeutung und Aktualität dieser Angaben übernimmt das LVermGeo keine Gewähr; es empfiehlt sich, bei Bedarf besondere Auskunft einzuholen.






































Liegenschaftsbeschreibungen

Die Liegenschaftsbeschreibung ist die Beschreibung der Liegenschaften mit bezeichnenden und beschreibenden Angaben sowie Grundbuch- und Eigentumsangaben. Die Genauigkeit, mit der die Flächeninhalte in der Liegenschaftsbeschreibung angegeben sind, hängt von dem jeweils zugrunde liegenden Erfassungsverfahren ab.

Liegenschaftskarte

Die Liegenschaftskarte ist die maßstäblich verkleinerte und verebnete Darstellung der Liegenschaften. Die Genauigkeit, mit der die Liegenschaften (Flurstücke und Gebäude) dargestellt sind, richtet sich nach der Erkennbarkeitsgrenze der analogen Kartendarstellung (ca. 0,2 mm). Bei dem Darstellungsmaßstab der Liegenschaftskarte von 1:1 000 entspricht dies 20 cm in der Natur. Die Darstellung der Liegenschaften in der Liegenschaftskarte wird von dem jeweils zugrunde liegenden Erfassungsverfahren bestimmt. Für die präzise Übertragung des Liegenschaftskatasters in die Örtlichkeit ist die Liegenschaftskarte nicht vorgesehen. Hierzu empfiehlt es sich, eine Grenzfeststellung zu beantragen.

Darstellungen der Liegenschaftskarte (Auszug aus dem Signaturenkatalog der Dokumentation zur Modellierung der Geoinformationen des amtlichen Vermessungswesens (GeoInfoDok, 6.0.1))

Flurstücksgrenzen und Grenzpunkte	Tatsächliche Nutzung	Lagebezeichnung
 Flurstücksgrenze  streitige Grenze  Grenzpunkt mit Abmarkung  Grenzpunkt ohne Abmarkung  (Abmarkung unbekannt) Grenzpunkt  (Abmarkung zeitweilig ausgesetzt)	 Wohnbaufläche  Industrie und Gewerbe  Sport- Freizeit- und Erholungsfläche  Verkehr  Landwirtschaft  Wald  Gewässer (hier: Fließgewässer)	 Flur 10 Flur  Erlenweg Straßen, Wege  20 Hausnummer  Im Esch Gewinnbezeichnung  Blautopf Gewässername Administrative Grenzen  Grenze des Bundeslandes  Grenze des Landkreises  Grenze der Gemeinde Katasterrechtliche Zusatzangaben  Grenze der Gemarkung  Grenze der Flur
<p>Abmarkung ist das nichtförmliche Verwaltungsverfahren, mit dem Grenzpunkte in der Örtlichkeit hoheitlich gekennzeichnet werden.</p>  Flurstücksnummer  Zuordnungspfeil  Überhaken <p>Bei besonders kleinen oder dicht bebauten Flurstücken kann auf einzelne Darstellungen verzichtet worden sein.</p>	Gesetzliche Festlegungen  Bundesautobahn, Bundesstraße  Landes- oder Staatsstraße  Bodenordnungs-, Sanierungsverfahren u. a.  Naturschutzgebiet oder Nationalpark Bodenschätzung  Klassenächengrenze  Klassenabschnittsgrenze  Ackerland Angaben  Grünland Angaben	
Gebäude  Wohngebäude  öffentliches Gebäude  Gebäude für Wirtschaft oder Gewerbe		

Vermessungszahlen (Punktliste)

Punktkennzeichen

Das Punktkennzeichen neu entstehender Objektpunkte nach Einführung ETRS89 in der UTM-Abbildung Zone 32 und 33 besteht aus dem Nummerierungsbezirk (NBZ (neu)) und der Punktnummer. Der NBZ (neu) entspricht der durch die 1-km-Gitterlinien des UTM für die Lage begrenzten Fläche, in der der Objektpunkt nach seinen Lagekoordinaten liegt. Er wird nach den Koordinaten Rechts- und Hochwert des südwestlichen Gitterschnittpunktes benannt.

Dem Punktkennzeichen der vor Einführung des neuen Bezugssystems im ALKIS® entstandenen Objektpunkte steht ein G als Hinweis für die Bezeichnung im bisherigen Bezugssystem DE_42-83_3GK4 (Gauß-Krüger-Abbildung, Datum Pulkowo 42/83, Krassowski-Ellipsoid, 3°-Meridianstreifensystem) vor.

Abmarkung

Die Bezeichnung entsprechend der codierten Verschlüsselung ist dem ALKIS®-Objektartenkatalog Land Sachsen-Anhalt (ALKIS®-OK-LSA) zu entnehmen (www.lvermgeo.sachsen-anhalt.de).

Amtliche Bezugssysteme

Lage: ETRS89_UTM32 bzw. UTM33 – Europäisches Terrestrisches Referenzsystem 1989, Universale Transversale Mercator-Abbildung in Zone 32/33, Koordinatenwerte bei UTM-Abbildung: East (Ostwert), North (Nordwert) in m

Qualitätsangaben

Die Qualitätsangaben beinhalten u.a. Angaben zur Genauigkeit und Vertrauenswürdigkeit der Informationen. Die „Genauigkeitsstufe“ ist die Stufe der Standardabweichung (S) als Ergebnis einer Schätzung (i. d. R. nach der Methode der kleinsten Quadrate), in welche die Mess-elemente der gleichzeitig berechneten Punkte einbezogen und in der Regel die Ausgangspunkte als fehlerfrei eingeführt wurden.

Genauigkeitsstufe: 1200 $S \leq 1$ cm 2000 $S \leq 2$ cm 2100 $S \leq 3$ cm 2200 $S \leq 6$ cm
 2300 $S \leq 10$ cm 3000 $S \leq 30$ cm 3300 $S \leq 500$ cm

Vertrauenswürdigkeit: 1100 Ausgleichung 1200 Berechnung 1300 Bestimmungsverfahren 1400 ohne Kontrollen

Allgemeine Hinweise

Die Auszüge auf Papier sowie in digitaler Form auf einer CD/DVD sind maschinell erstellt. Sie gelten als unterschrieben und gesiegelt.




Flurstück 144, Flur 8, Gemarkung Dehlitz

Gebietszugehörigkeit: Gemeinde Lützen, Stadt
Kreis Burgenlandkreis
Lage: Bundesautobahn
Fläche: 23 136 m²
Tatsächliche Nutzung: 17 802 m² Tagebau, Grube, Steinbruch
5 334 m² Landwirtschaft

Angaben zu Buchung und Eigentum

Buchungsart: Grundstück
Buchung: Amtsgericht(Grundbuchamt) Amtsgericht Weißenfels
Grundbuchbezirk Dehlitz
Grundbuchblatt 832
Laufende Nummer 3



Landesamt für Vermessung und Geoinformation Sachsen-Anhalt (LVermGeo)

Erläuterungen zum Auszug aus dem Liegenschaftskataster

Die Daten des Liegenschaftskatasters des Landes Sachsen-Anhalt werden im Fachverfahren ALKIS® (Amtliches Liegenschaftskatasterinformationssystem) strukturiert geführt.

Die Angaben des Liegenschaftskatasters (Liegenschaftskarte und Liegenschaftsbuch [als Liegenschaftsbeschreibung im Fachverfahren ALKIS®]) werden grundsätzlich nur antragsbezogen fortgeführt; verwaltungsinterne Überprüfungen finden in der Regel nicht statt.

Die Angaben zur tatsächlichen Nutzung, zur Lagebezeichnung (z. B. Straße und Hausnummer) des Flurstücks und Lauben in Kleingartenanlagen nach § 3 Abs. 2 und 3 sowie § 20 a Nr. 7 und 8 des Bundeskleingartengesetzes werden vom LVermGeo überprüft. Darüber hinaus werden diese Angaben aktualisiert, wenn auf Antrag eines Eigentümers die Überprüfung der Angaben oder im Zusammenhang mit einer Liegenschaftsvermessung eine Aktualisierung vorgenommen wurde. Die Aktualität der Gebäudeangaben richtet sich nach einem vom jeweiligen Eigentümer oder von der jeweiligen Eigentümerin zu veranlassenden Antragsverfahren. Ein örtlicher Vergleich wird empfohlen.

Die Eigentums- und die Grundbuchangaben sowie die Angaben zur gesetzlichen Festlegung, Klassifizierung und zur Bodenschätzung werden von den dafür zuständigen Behörden dem LVermGeo mitgeteilt. Für die Erhebung, Qualität, Bedeutung und Aktualität dieser Angaben übernimmt das LVermGeo keine Gewähr; es empfiehlt sich, bei Bedarf besondere Auskunft einzuholen.






































Liegenschaftsbeschreibungen

Die Liegenschaftsbeschreibung ist die Beschreibung der Liegenschaften mit bezeichnenden und beschreibenden Angaben sowie Grundbuch- und Eigentumsangaben. Die Genauigkeit, mit der die Flächeninhalte in der Liegenschaftsbeschreibung angegeben sind, hängt von dem jeweils zugrunde liegenden Erfassungsverfahren ab.

Liegenschaftskarte

Die Liegenschaftskarte ist die maßstäblich verkleinerte und verebnete Darstellung der Liegenschaften. Die Genauigkeit, mit der die Liegenschaften (Flurstücke und Gebäude) dargestellt sind, richtet sich nach der Erkennbarkeitsgrenze der analogen Kartendarstellung (ca. 0,2 mm). Bei dem Darstellungsmaßstab der Liegenschaftskarte von 1:1 000 entspricht dies 20 cm in der Natur. Die Darstellung der Liegenschaften in der Liegenschaftskarte wird von dem jeweils zugrunde liegenden Erfassungsverfahren bestimmt. Für die präzise Übertragung des Liegenschaftskatasters in die Örtlichkeit ist die Liegenschaftskarte nicht vorgesehen. Hierzu empfiehlt es sich, eine Grenzfeststellung zu beantragen.

Darstellungen der Liegenschaftskarte (Auszug aus dem Signaturenkatalog der Dokumentation zur Modellierung der Geoinformationen des amtlichen Vermessungswesens (GeoInfoDok, 6.0.1))

Flurstücksgrenzen und Grenzpunkte	Tatsächliche Nutzung	Lagebezeichnung
 Flurstücksgrenze  streitige Grenze  Grenzpunkt mit Abmarkung  Grenzpunkt ohne Abmarkung  (Abmarkung unbekannt) Grenzpunkt  (Abmarkung zeitweilig ausgesetzt)	 Wohnbaufläche  Industrie und Gewerbe  Sport- Freizeit- und Erholungsfläche  Verkehr  Landwirtschaft  Wald  Gewässer (hier: Fließgewässer)	 Flur 10 Flur  Erlenweg Straßen, Wege  20 Hausnummer  Im Esch Gewinnbezeichnung  Blautopf Gewässername Administrative Grenzen  Grenze des Bundeslandes  Grenze des Landkreises  Grenze der Gemeinde Katasterrechtliche Zusatzangaben  Grenze der Gemarkung  Grenze der Flur
<p>Abmarkung ist das nichtförmliche Verwaltungsverfahren, mit dem Grenzpunkte in der Örtlichkeit hoheitlich gekennzeichnet werden.</p>  Flurstücksnummer  Zuordnungspfeil  Überhaken	Gesetzliche Festlegungen  Bundesautobahn, Bundesstraße  Landes- oder Staatsstraße  Bodenordnungs-, Sanierungsverfahren u. a.  Naturschutzgebiet oder Nationalpark	
<p>Bei besonders kleinen oder dicht bebauten Flurstücken kann auf einzelne Darstellungen verzichtet worden sein.</p> Gebäude  Wohngebäude  öffentliches Gebäude  Gebäude für Wirtschaft oder Gewerbe	Bodenschätzung  Klassenächengrenze  Klassenabschnittsgrenze  Ackerland Angaben  Grünland Angaben	

Vermessungszahlen (Punktliste)

Punktkennzeichen

Das Punktkennzeichen neu entstehender Objektpunkte nach Einführung ETRS89 in der UTM-Abbildung Zone 32 und 33 besteht aus dem Nummerierungsbezirk (NBZ (neu)) und der Punktnummer. Der NBZ (neu) entspricht der durch die 1-km-Gitterlinien des UTM für die Lage begrenzten Fläche, in der der Objektpunkt nach seinen Lagekoordinaten liegt. Er wird nach den Koordinaten Rechts- und Hochwert des südwestlichen Gitterschnittpunktes benannt.

Dem Punktkennzeichen der vor Einführung des neuen Bezugssystems im ALKIS® entstandenen Objektpunkte steht ein G als Hinweis für die Bezeichnung im bisherigen Bezugssystem DE_42-83_3GK4 (Gauß-Krüger-Abbildung, Datum Pulkowo 42/83, Krassowski-Ellipsoid, 3°-Meridianstreifensystem) vor.

Abmarkung

Die Bezeichnung entsprechend der codierten Verschlüsselung ist dem ALKIS®-Objektartenkatalog Land Sachsen-Anhalt (ALKIS®-OK-LSA) zu entnehmen (www.lvermgeo.sachsen-anhalt.de).

Amtliche Bezugssysteme

Lage: ETRS89_UTM32 bzw. UTM33 – Europäisches Terrestrisches Referenzsystem 1989, Universale Transversale Mercator-Abbildung in Zone 32/33, Koordinatenwerte bei UTM-Abbildung: East (Ostwert), North (Nordwert) in m

Qualitätsangaben

Die Qualitätsangaben beinhalten u.a. Angaben zur Genauigkeit und Vertrauenswürdigkeit der Informationen. Die „Genauigkeitsstufe“ ist die Stufe der Standardabweichung (S) als Ergebnis einer Schätzung (i. d. R. nach der Methode der kleinsten Quadrate), in welche die Mess-elemente der gleichzeitig berechneten Punkte einbezogen und in der Regel die Ausgangspunkte als fehlerfrei eingeführt wurden.

Genauigkeitsstufe: 1200 $S \leq 1$ cm 2000 $S \leq 2$ cm 2100 $S \leq 3$ cm 2200 $S \leq 6$ cm
 2300 $S \leq 10$ cm 3000 $S \leq 30$ cm 3300 $S \leq 500$ cm

Vertrauenswürdigkeit: 1100 Ausgleichung 1200 Berechnung 1300 Bestimmungsverfahren 1400 ohne Kontrollen

Allgemeine Hinweise

Die Auszüge auf Papier sowie in digitaler Form auf einer CD/DVD sind maschinell erstellt. Sie gelten als unterschrieben und gesiegelt.




Flurstück 146, Flur 8, Gemarkung Dehlitz

Gebietszugehörigkeit: Gemeinde Lützen, Stadt
Kreis Burgenlandkreis
Lage: Bundesautobahn
Fläche: 12 130 m²
Tatsächliche Nutzung: 12 130 m² Landwirtschaft

Angaben zu Buchung und Eigentum

Buchungsart: Grundstück
Buchung: Amtsgericht(Grundbuchamt) Amtsgericht Weißenfels
Grundbuchbezirk Dehlitz
Grundbuchblatt 619
Laufende Nummer 7



Landesamt für Vermessung und Geoinformation Sachsen-Anhalt (LVermGeo)

Erläuterungen zum Auszug aus dem Liegenschaftskataster

Die Daten des Liegenschaftskatasters des Landes Sachsen-Anhalt werden im Fachverfahren ALKIS® (Amtliches Liegenschaftskatasterinformationssystem) strukturiert geführt.

Die Angaben des Liegenschaftskatasters (Liegenschaftskarte und Liegenschaftsbuch [als Liegenschaftsbeschreibung im Fachverfahren ALKIS®]) werden grundsätzlich nur antragsbezogen fortgeführt; verwaltungsinterne Überprüfungen finden in der Regel nicht statt.

Die Angaben zur tatsächlichen Nutzung, zur Lagebezeichnung (z. B. Straße und Hausnummer) des Flurstücks und Lauben in Kleingartenanlagen nach § 3 Abs. 2 und 3 sowie § 20 a Nr. 7 und 8 des Bundeskleingartengesetzes werden vom LVermGeo überprüft. Darüber hinaus werden diese Angaben aktualisiert, wenn auf Antrag eines Eigentümers die Überprüfung der Angaben oder im Zusammenhang mit einer Liegenschaftsvermessung eine Aktualisierung vorgenommen wurde. Die Aktualität der Gebäudeangaben richtet sich nach einem vom jeweiligen Eigentümer oder von der jeweiligen Eigentümerin zu veranlassenden Antragsverfahren. Ein örtlicher Vergleich wird empfohlen.

Die Eigentums- und die Grundbuchangaben sowie die Angaben zur gesetzlichen Festlegung, Klassifizierung und zur Bodenschätzung werden von den dafür zuständigen Behörden dem LVermGeo mitgeteilt. Für die Erhebung, Qualität, Bedeutung und Aktualität dieser Angaben übernimmt das LVermGeo keine Gewähr; es empfiehlt sich, bei Bedarf besondere Auskunft einzuholen.






































Liegenschaftsbeschreibungen

Die Liegenschaftsbeschreibung ist die Beschreibung der Liegenschaften mit bezeichnenden und beschreibenden Angaben sowie Grundbuch- und Eigentumsangaben. Die Genauigkeit, mit der die Flächeninhalte in der Liegenschaftsbeschreibung angegeben sind, hängt von dem jeweils zugrunde liegenden Erfassungsverfahren ab.

Liegenschaftskarte

Die Liegenschaftskarte ist die maßstäblich verkleinerte und verebnete Darstellung der Liegenschaften. Die Genauigkeit, mit der die Liegenschaften (Flurstücke und Gebäude) dargestellt sind, richtet sich nach der Erkennbarkeitsgrenze der analogen Kartendarstellung (ca. 0,2 mm). Bei dem Darstellungsmaßstab der Liegenschaftskarte von 1:1 000 entspricht dies 20 cm in der Natur. Die Darstellung der Liegenschaften in der Liegenschaftskarte wird von dem jeweils zugrunde liegenden Erfassungsverfahren bestimmt. Für die präzise Übertragung des Liegenschaftskatasters in die Örtlichkeit ist die Liegenschaftskarte nicht vorgesehen. Hierzu empfiehlt es sich, eine Grenzfeststellung zu beantragen.

Darstellungen der Liegenschaftskarte (Auszug aus dem Signaturenkatalog der Dokumentation zur Modellierung der Geoinformationen des amtlichen Vermessungswesens (GeoInfoDok, 6.0.1))

Flurstücksgrenzen und Grenzpunkte	Tatsächliche Nutzung	Lagebezeichnung
 Flurstücksgrenze  streitige Grenze  Grenzpunkt mit Abmarkung  Grenzpunkt ohne Abmarkung  (Abmarkung unbekannt) Grenzpunkt  (Abmarkung zeitweilig ausgesetzt)	 Wohnbaufläche  Industrie und Gewerbe  Sport- Freizeit- und Erholungsfläche  Verkehr  Landwirtschaft  Wald  Gewässer (hier: Fließgewässer)	 Flur 10 Flur  Erlenweg Straßen, Wege  20 Hausnummer  Im Esch Gewinnbezeichnung  Blautopf Gewässername Administrative Grenzen  Grenze des Bundeslandes  Grenze des Landkreises  Grenze der Gemeinde Katasterrechtliche Zusatzangaben  Grenze der Gemarkung  Grenze der Flur
<p>Abmarkung ist das nichtförmliche Verwaltungsverfahren, mit dem Grenzpunkte in der Örtlichkeit hoheitlich gekennzeichnet werden.</p>  Flurstücksnummer  Zuordnungspfeil  Überhaken <p>Bei besonders kleinen oder dicht bebauten Flurstücken kann auf einzelne Darstellungen verzichtet worden sein.</p>	Gesetzliche Festlegungen  Bundesautobahn, Bundesstraße  Landes- oder Staatsstraße  Bodenordnungs-, Sanierungsverfahren u. a.  Naturschutzgebiet oder Nationalpark Bodenschätzung  Klassenächengrenze  Klassenabschnittsgrenze  Ackerland Angaben  Grünland Angaben	
Gebäude  Wohngebäude  öffentliches Gebäude  Gebäude für Wirtschaft oder Gewerbe		

Vermessungszahlen (Punktliste)

Punktkennzeichen

Das Punktkennzeichen neu entstehender Objektpunkte nach Einführung ETRS89 in der UTM-Abbildung Zone 32 und 33 besteht aus dem Nummerierungsbezirk (NBZ (neu)) und der Punktnummer. Der NBZ (neu) entspricht der durch die 1-km-Gitterlinien des UTM für die Lage begrenzten Fläche, in der der Objektpunkt nach seinen Lagekoordinaten liegt. Er wird nach den Koordinaten Rechts- und Hochwert des südwestlichen Gitterschnittpunktes benannt.

Dem Punktkennzeichen der vor Einführung des neuen Bezugssystems im ALKIS® entstandenen Objektpunkte steht ein G als Hinweis für die Bezeichnung im bisherigen Bezugssystem DE_42-83_3GK4 (Gauß-Krüger-Abbildung, Datum Pulkowo 42/83, Krassowski-Ellipsoid, 3°-Meridianstreifensystem) vor.

Abmarkung

Die Bezeichnung entsprechend der codierten Verschlüsselung ist dem ALKIS®-Objektartenkatalog Land Sachsen-Anhalt (ALKIS®-OK-LSA) zu entnehmen (www.lvermgeo.sachsen-anhalt.de).

Amtliche Bezugssysteme

Lage: ETRS89_UTM32 bzw. UTM33 – Europäisches Terrestrisches Referenzsystem 1989, Universale Transversale Mercator-Abbildung in Zone 32/33, Koordinatenwerte bei UTM-Abbildung: East (Ostwert), North (Nordwert) in m

Qualitätsangaben

Die Qualitätsangaben beinhalten u.a. Angaben zur Genauigkeit und Vertrauenswürdigkeit der Informationen. Die „Genauigkeitsstufe“ ist die Stufe der Standardabweichung (S) als Ergebnis einer Schätzung (i. d. R. nach der Methode der kleinsten Quadrate), in welche die Mess-elemente der gleichzeitig berechneten Punkte einbezogen und in der Regel die Ausgangspunkte als fehlerfrei eingeführt wurden.

Genauigkeitsstufe: 1200 $S \leq 1$ cm 2000 $S \leq 2$ cm 2100 $S \leq 3$ cm 2200 $S \leq 6$ cm
 2300 $S \leq 10$ cm 3000 $S \leq 30$ cm 3300 $S \leq 500$ cm

Vertrauenswürdigkeit: 1100 Ausgleichung 1200 Berechnung 1300 Bestimmungsverfahren 1400 ohne Kontrollen

Allgemeine Hinweise

Die Auszüge auf Papier sowie in digitaler Form auf einer CD/DVD sind maschinell erstellt. Sie gelten als unterschrieben und gesiegelt.




Flurstück 259, Flur 8, Gemarkung Dehlitz

Gebietszugehörigkeit: Gemeinde Lützen, Stadt
Kreis Burgenlandkreis
Lage: Kiesgrube
Fläche: 3 848 m²
Tatsächliche Nutzung: 608 m² Landwirtschaft
3 240 m² Tagebau, Grube, Steinbruch

Angaben zu Buchung und Eigentum

Buchungsart: Grundstück
Buchung: Amtsgericht(Grundbuchamt) Amtsgericht Weißenfels
Grundbuchbezirk Dehlitz
Grundbuchblatt 977
Laufende Nummer 1



Landesamt für Vermessung und Geoinformation Sachsen-Anhalt (LVermGeo)

Erläuterungen zum Auszug aus dem Liegenschaftskataster

Die Daten des Liegenschaftskatasters des Landes Sachsen-Anhalt werden im Fachverfahren ALKIS® (Amtliches Liegenschaftskatasterinformationssystem) strukturiert geführt.

Die Angaben des Liegenschaftskatasters (Liegenschaftskarte und Liegenschaftsbuch [als Liegenschaftsbeschreibung im Fachverfahren ALKIS®]) werden grundsätzlich nur antragsbezogen fortgeführt; verwaltungsinterne Überprüfungen finden in der Regel nicht statt.

Die Angaben zur tatsächlichen Nutzung, zur Lagebezeichnung (z. B. Straße und Hausnummer) des Flurstücks und Lauben in Kleingartenanlagen nach § 3 Abs. 2 und 3 sowie § 20 a Nr. 7 und 8 des Bundeskleingartengesetzes werden vom LVermGeo überprüft. Darüber hinaus werden diese Angaben aktualisiert, wenn auf Antrag eines Eigentümers die Überprüfung der Angaben oder im Zusammenhang mit einer Liegenschaftsvermessung eine Aktualisierung vorgenommen wurde. Die Aktualität der Gebäudeangaben richtet sich nach einem vom jeweiligen Eigentümer oder von der jeweiligen Eigentümerin zu veranlassenden Antragsverfahren. Ein örtlicher Vergleich wird empfohlen.

Die Eigentums- und die Grundbuchangaben sowie die Angaben zur gesetzlichen Festlegung, Klassifizierung und zur Bodenschätzung werden von den dafür zuständigen Behörden dem LVermGeo mitgeteilt. Für die Erhebung, Qualität, Bedeutung und Aktualität dieser Angaben übernimmt das LVermGeo keine Gewähr; es empfiehlt sich, bei Bedarf besondere Auskunft einzuholen.






































Liegenschaftsbeschreibungen

Die Liegenschaftsbeschreibung ist die Beschreibung der Liegenschaften mit bezeichnenden und beschreibenden Angaben sowie Grundbuch- und Eigentumsangaben. Die Genauigkeit, mit der die Flächeninhalte in der Liegenschaftsbeschreibung angegeben sind, hängt von dem jeweils zugrunde liegenden Erfassungsverfahren ab.

Liegenschaftskarte

Die Liegenschaftskarte ist die maßstäblich verkleinerte und verebnete Darstellung der Liegenschaften. Die Genauigkeit, mit der die Liegenschaften (Flurstücke und Gebäude) dargestellt sind, richtet sich nach der Erkennbarkeitsgrenze der analogen Kartendarstellung (ca. 0,2 mm). Bei dem Darstellungsmaßstab der Liegenschaftskarte von 1:1 000 entspricht dies 20 cm in der Natur. Die Darstellung der Liegenschaften in der Liegenschaftskarte wird von dem jeweils zugrunde liegenden Erfassungsverfahren bestimmt. Für die präzise Übertragung des Liegenschaftskatasters in die Örtlichkeit ist die Liegenschaftskarte nicht vorgesehen. Hierzu empfiehlt es sich, eine Grenzfeststellung zu beantragen.

Darstellungen der Liegenschaftskarte (Auszug aus dem Signaturenkatalog der Dokumentation zur Modellierung der Geoinformationen des amtlichen Vermessungswesens (GeoInfoDok, 6.0.1))

Flurstücksgrenzen und Grenzpunkte	Tatsächliche Nutzung	Lagebezeichnung
 Flurstücksgrenze  streitige Grenze  Grenzpunkt mit Abmarkung  Grenzpunkt ohne Abmarkung  (Abmarkung unbekannt) Grenzpunkt  (Abmarkung zeitweilig ausgesetzt)	 Wohnbaufläche  Industrie und Gewerbe  Sport- Freizeit- und Erholungsfläche  Verkehr  Landwirtschaft  Wald  Gewässer (hier: Fließgewässer)	 Flur 10 Flur  Erlenweg Straßen, Wege  20 Hausnummer  Im Esch Gewinnbezeichnung  Blautopf Gewässername Administrative Grenzen  Grenze des Bundeslandes  Grenze des Landkreises  Grenze der Gemeinde Katasterrechtliche Zusatzangaben  Grenze der Gemarkung  Grenze der Flur
<p>Abmarkung ist das nichtförmliche Verwaltungsverfahren, mit dem Grenzpunkte in der Örtlichkeit hoheitlich gekennzeichnet werden.</p>  Flurstücksnummer  Zuordnungspfeil  Überhaken <p>Bei besonders kleinen oder dicht bebauten Flurstücken kann auf einzelne Darstellungen verzichtet worden sein.</p>	Gesetzliche Festlegungen  Bundesautobahn, Bundesstraße  Landes- oder Staatsstraße  Bodenordnungs-, Sanierungsverfahren u. a.  Naturschutzgebiet oder Nationalpark Bodenschätzung  Klassenächengrenze  Klassenabschnittsgrenze  Ackerland Angaben  Grünland Angaben	
Gebäude  Wohngebäude  öffentliches Gebäude  Gebäude für Wirtschaft oder Gewerbe		

Vermessungszahlen (Punktliste)

Punktkennzeichen

Das Punktkennzeichen neu entstehender Objektpunkte nach Einführung ETRS89 in der UTM-Abbildung Zone 32 und 33 besteht aus dem Nummerierungsbezirk (NBZ (neu)) und der Punktnummer. Der NBZ (neu) entspricht der durch die 1-km-Gitterlinien des UTM für die Lage begrenzten Fläche, in der der Objektpunkt nach seinen Lagekoordinaten liegt. Er wird nach den Koordinaten Rechts- und Hochwert des südwestlichen Gitterschnittpunktes benannt.

Dem Punktkennzeichen der vor Einführung des neuen Bezugssystems im ALKIS® entstandenen Objektpunkte steht ein G als Hinweis für die Bezeichnung im bisherigen Bezugssystem DE_42-83_3GK4 (Gauß-Krüger-Abbildung, Datum Pulkowo 42/83, Krassowski-Ellipsoid, 3°-Meridianstreifensystem) vor.

Abmarkung

Die Bezeichnung entsprechend der codierten Verschlüsselung ist dem ALKIS®-Objektartenkatalog Land Sachsen-Anhalt (ALKIS®-OK-LSA) zu entnehmen (www.lvermgeo.sachsen-anhalt.de).

Amtliche Bezugssysteme

Lage: ETRS89_UTM32 bzw. UTM33 – Europäisches Terrestrisches Referenzsystem 1989, Universale Transversale Mercator-Abbildung in Zone 32/33, Koordinatenwerte bei UTM-Abbildung: East (Ostwert), North (Nordwert) in m

Qualitätsangaben

Die Qualitätsangaben beinhalten u.a. Angaben zur Genauigkeit und Vertrauenswürdigkeit der Informationen. Die „Genauigkeitsstufe“ ist die Stufe der Standardabweichung (S) als Ergebnis einer Schätzung (i. d. R. nach der Methode der kleinsten Quadrate), in welche die Mess-elemente der gleichzeitig berechneten Punkte einbezogen und in der Regel die Ausgangspunkte als fehlerfrei eingeführt wurden.

Genauigkeitsstufe: 1200 $S \leq 1$ cm 2000 $S \leq 2$ cm 2100 $S \leq 3$ cm 2200 $S \leq 6$ cm
 2300 $S \leq 10$ cm 3000 $S \leq 30$ cm 3300 $S \leq 500$ cm

Vertrauenswürdigkeit: 1100 Ausgleichung 1200 Berechnung 1300 Bestimmungsverfahren 1400 ohne Kontrollen

Allgemeine Hinweise

Die Auszüge auf Papier sowie in digitaler Form auf einer CD/DVD sind maschinell erstellt. Sie gelten als unterschrieben und gesiegelt.



Flurstück 260, Flur 8, Gemarkung Dehlitz

Gebietszugehörigkeit: Gemeinde Lützen, Stadt
Kreis Burgenlandkreis
Lage: Heerweg
Fläche: 16 844 m²
Tatsächliche Nutzung: 5 201 m² Straßenverkehr
3 158 m² Landwirtschaft
3 876 m² Weg
1 551 m² Weg
3 058 m² Gehölz
Klassifizierung: Gemeindestraße

Angaben zu Buchung und Eigentum

Buchungsart: Grundstück
Buchung: Amtsgericht(Grundbuchamt) Amtsgericht Weißenfels
Grundbuchbezirk Dehlitz
Grundbuchblatt 907
Laufende Nummer 34

Landesamt für Vermessung und Geoinformation Sachsen-Anhalt (LVermGeo)

Erläuterungen zum Auszug aus dem Liegenschaftskataster

Die Daten des Liegenschaftskatasters des Landes Sachsen-Anhalt werden im Fachverfahren ALKIS® (Amtliches Liegenschaftskatasterinformationssystem) strukturiert geführt.

Die Angaben des Liegenschaftskatasters (Liegenschaftskarte und Liegenschaftsbuch [als Liegenschaftsbeschreibung im Fachverfahren ALKIS®]) werden grundsätzlich nur antragsbezogen fortgeführt; verwaltungsinterne Überprüfungen finden in der Regel nicht statt.

Die Angaben zur tatsächlichen Nutzung, zur Lagebezeichnung (z. B. Straße und Hausnummer) des Flurstücks und Lauben in Kleingartenanlagen nach § 3 Abs. 2 und 3 sowie § 20 a Nr. 7 und 8 des Bundeskleingartengesetzes werden vom LVermGeo überprüft. Darüber hinaus werden diese Angaben aktualisiert, wenn auf Antrag eines Eigentümers die Überprüfung der Angaben oder im Zusammenhang mit einer Liegenschaftsvermessung eine Aktualisierung vorgenommen wurde. Die Aktualität der Gebäudeangaben richtet sich nach einem vom jeweiligen Eigentümer oder von der jeweiligen Eigentümerin zu veranlassenden Antragsverfahren. Ein örtlicher Vergleich wird empfohlen.

Die Eigentums- und die Grundbuchangaben sowie die Angaben zur gesetzlichen Festlegung, Klassifizierung und zur Bodenschätzung werden von den dafür zuständigen Behörden dem LVermGeo mitgeteilt. Für die Erhebung, Qualität, Bedeutung und Aktualität dieser Angaben übernimmt das LVermGeo keine Gewähr; es empfiehlt sich, bei Bedarf besondere Auskunft einzuholen.






































Liegenschaftsbeschreibungen

Die Liegenschaftsbeschreibung ist die Beschreibung der Liegenschaften mit bezeichnenden und beschreibenden Angaben sowie Grundbuch- und Eigentumsangaben. Die Genauigkeit, mit der die Flächeninhalte in der Liegenschaftsbeschreibung angegeben sind, hängt von dem jeweils zugrunde liegenden Erfassungsverfahren ab.

Liegenschaftskarte

Die Liegenschaftskarte ist die maßstäblich verkleinerte und verebnete Darstellung der Liegenschaften. Die Genauigkeit, mit der die Liegenschaften (Flurstücke und Gebäude) dargestellt sind, richtet sich nach der Erkennbarkeitsgrenze der analogen Kartendarstellung (ca. 0,2 mm). Bei dem Darstellungsmaßstab der Liegenschaftskarte von 1:1 000 entspricht dies 20 cm in der Natur. Die Darstellung der Liegenschaften in der Liegenschaftskarte wird von dem jeweils zugrunde liegenden Erfassungsverfahren bestimmt. Für die präzise Übertragung des Liegenschaftskatasters in die Örtlichkeit ist die Liegenschaftskarte nicht vorgesehen. Hierzu empfiehlt es sich, eine Grenzfeststellung zu beantragen.

Darstellungen der Liegenschaftskarte (Auszug aus dem Signaturenkatalog der Dokumentation zur Modellierung der Geoinformationen des amtlichen Vermessungswesens (GeoInfoDok, 6.0.1))

Flurstücksgrenzen und Grenzpunkte	Tatsächliche Nutzung	Lagebezeichnung
 Flurstücksgrenze  streitige Grenze  Grenzpunkt mit Abmarkung  Grenzpunkt ohne Abmarkung  (Abmarkung unbekannt) Grenzpunkt  (Abmarkung zeitweilig ausgesetzt)	 Wohnbaufläche  Industrie und Gewerbe  Sport- Freizeit- und Erholungsfläche  Verkehr  Landwirtschaft  Wald  Gewässer (hier: Fließgewässer)	 Flur 10 Flur  Erlenweg Straßen, Wege  20 Hausnummer  Im Esch Gewinnbezeichnung  Blautopf Gewässername Administrative Grenzen  Grenze des Bundeslandes  Grenze des Landkreises  Grenze der Gemeinde Katasterrechtliche Zusatzangaben  Grenze der Gemarkung  Grenze der Flur
<p>Abmarkung ist das nichtförmliche Verwaltungsverfahren, mit dem Grenzpunkte in der Örtlichkeit hoheitlich gekennzeichnet werden.</p>  Flurstücksnummer  Zuordnungspfeil  Überhaken	Gesetzliche Festlegungen  Bundesautobahn, Bundesstraße  Landes- oder Staatsstraße  Bodenordnungs-, Sanierungsverfahren u. a.  Naturschutzgebiet oder Nationalpark	
<p>Bei besonders kleinen oder dicht bebauten Flurstücken kann auf einzelne Darstellungen verzichtet worden sein.</p> Gebäude  Wohngebäude  öffentliches Gebäude  Gebäude für Wirtschaft oder Gewerbe	Bodenschätzung  Klassenächengrenze  Klassenabschnittsgrenze  Ackerland Angaben  Grünland Angaben	

Vermessungszahlen (Punktliste)

Punktkennzeichen

Das Punktkennzeichen neu entstehender Objektpunkte nach Einführung ETRS89 in der UTM-Abbildung Zone 32 und 33 besteht aus dem Nummerierungsbezirk (NBZ (neu)) und der Punktnummer. Der NBZ (neu) entspricht der durch die 1-km-Gitterlinien des UTM für die Lage begrenzten Fläche, in der der Objektpunkt nach seinen Lagekoordinaten liegt. Er wird nach den Koordinaten Rechts- und Hochwert des südwestlichen Gitterschnittpunktes benannt.

Dem Punktkennzeichen der vor Einführung des neuen Bezugssystems im ALKIS® entstandenen Objektpunkte steht ein G als Hinweis für die Bezeichnung im bisherigen Bezugssystem DE_42-83_3GK4 (Gauß-Krüger-Abbildung, Datum Pulkowo 42/83, Krassowski-Ellipsoid, 3°-Meridianstreifensystem) vor.

Abmarkung

Die Bezeichnung entsprechend der codierten Verschlüsselung ist dem ALKIS®-Objektartenkatalog Land Sachsen-Anhalt (ALKIS®-OK-LSA) zu entnehmen (www.lvermgeo.sachsen-anhalt.de).

Amtliche Bezugssysteme

Lage: ETRS89_UTM32 bzw. UTM33 – Europäisches Terrestrisches Referenzsystem 1989, Universale Transversale Mercator-Abbildung in Zone 32/33, Koordinatenwerte bei UTM-Abbildung: East (Ostwert), North (Nordwert) in m

Qualitätsangaben

Die Qualitätsangaben beinhalten u.a. Angaben zur Genauigkeit und Vertrauenswürdigkeit der Informationen. Die „Genauigkeitsstufe“ ist die Stufe der Standardabweichung (S) als Ergebnis einer Schätzung (i. d. R. nach der Methode der kleinsten Quadrate), in welche die Mess-elemente der gleichzeitig berechneten Punkte einbezogen und in der Regel die Ausgangspunkte als fehlerfrei eingeführt wurden.

Genauigkeitsstufe: 1200 $S \leq 1$ cm 2000 $S \leq 2$ cm 2100 $S \leq 3$ cm 2200 $S \leq 6$ cm
 2300 $S \leq 10$ cm 3000 $S \leq 30$ cm 3300 $S \leq 500$ cm

Vertrauenswürdigkeit: 1100 Ausgleichung 1200 Berechnung 1300 Bestimmungsverfahren 1400 ohne Kontrollen

Allgemeine Hinweise

Die Auszüge auf Papier sowie in digitaler Form auf einer CD/DVD sind maschinell erstellt. Sie gelten als unterschrieben und gesiegelt.