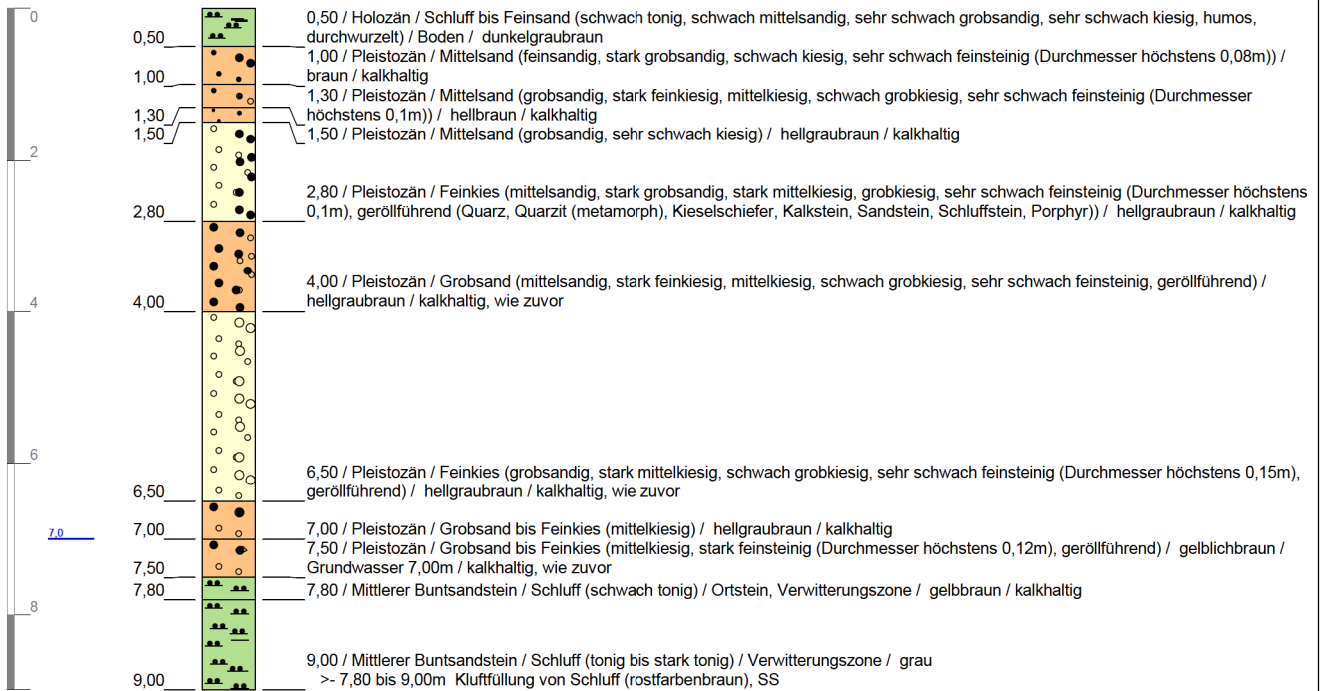


(Gländehöhe: 137,30 m NN)

m u. GOK



Projekt: DK0-Boden- und Bauschuttdeponie Lösau
Hydrogeologisches Standortgutachten
Auftraggeber: Recycling plus GmbH
Niederlassung Weißenfels
Projekt-Nr: 2021-12-001
Anlagennr.: 4.3.1

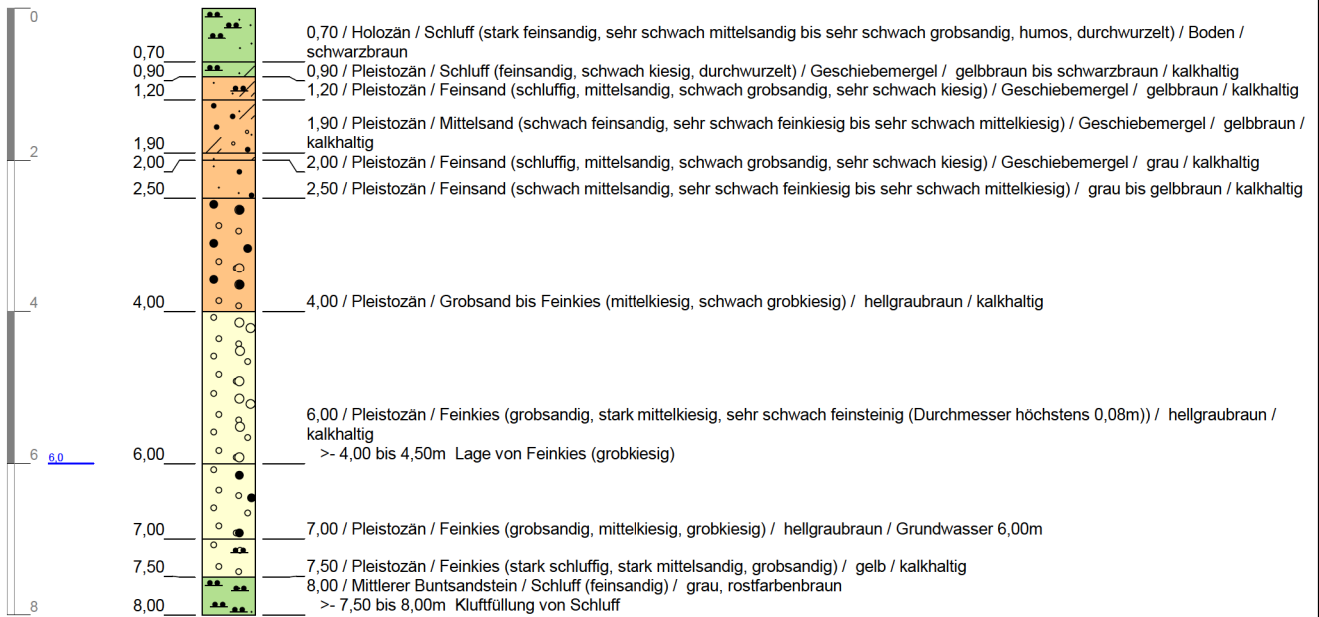
Vertikalmaßstab: 1:100
Bemerkung: IDENT:"61"

Projekt:		
Bohrarchiv-ID: 4738/GL/454	Bohrung: KS 1	Bohrbeginn: 01.07.1978
Auftraggeber:		Rechtswert: 711921,70
Bohrfirma:		Hochwert: 5678395,24
Bearbeiter:		Ansatzhöhe: 137,30m
		Endtiefe: 9,00m



(Gländehöhe: 137,40 m NN)


m u. GOK



Projekt: DK0-Boden- und Bauschuttdeponie Lösau
Hydrogeologisches Standortgutachten
Auftraggeber: Recycling plus GmbH
Niederlassung Weißenfels
Projekt-Nr: 2021-12-001
Anlagennr.: 4.3.3

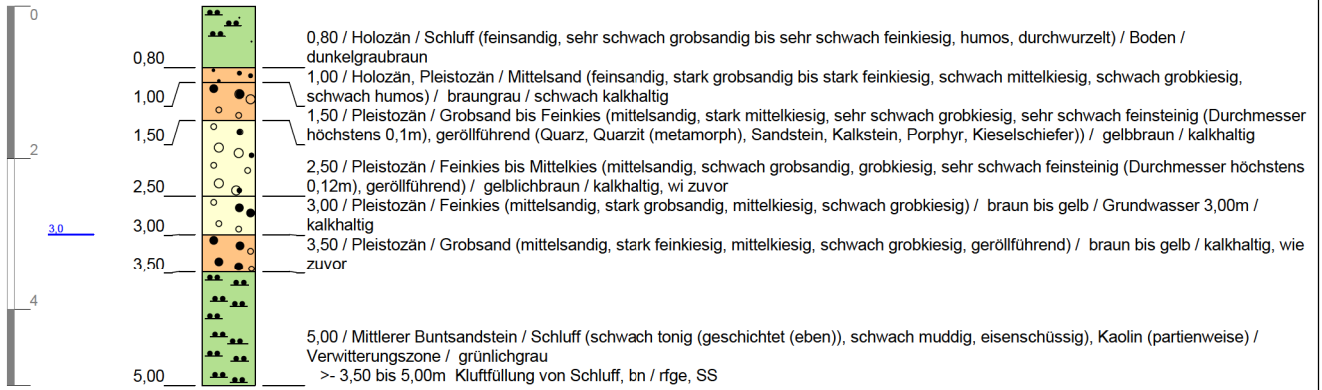
Vertikalmaßstab: 1:100
Bemerkung: IDENT:"78"

Blatt 1 von 1

Projekt:			 Landesamt für Geologie und Bergwesen Sachsen-Anhalt - Aufschlußdatenbank -
Bohrarchiv-ID: 4738/GL/463	Bohrung: KS 3	Bohrbeginn: 01.07.1978	
Auftraggeber:		Rechtswert: 712115,43	
Bohrfirma:		Hochwert: 5678382,13	
Bearbeiter:		Ansatzhöhe: 137,40m	
		Endtiefe: 8,00m	

(Gländehöhe: 133,90 m NN)


m u. GOK



Projekt: DK0-Boden- und Bauschuttdeponie Lösau
Hydrogeologisches Standortgutachten
Auftraggeber: Recycling plus GmbH
Niederlassung Weißenfels
Projekt-Nr.: 2021-12-001
Anlagennr.: 4.3.2

Vertikalmaßstab: 1:100
Bemerkung: IDENT:"334"

Blatt 1 von 1

Projekt:			 <p>Landesamt für Geologie und Bergwesen Sachsen-Anhalt - Aufschlußdatenbank -</p>
Bohrarchiv-ID: 4738/GL/462	Bohrung: KS 2	Bohrbeginn: 01.07.1978	
Auftraggeber:		Rechtswert: 712048,59	
Bohrfirma:		Hochwert: 5678572,59	
Bearbeiter:		Ansatzhöhe: 133,90m	
		Endtiefe: 5,00m	