
















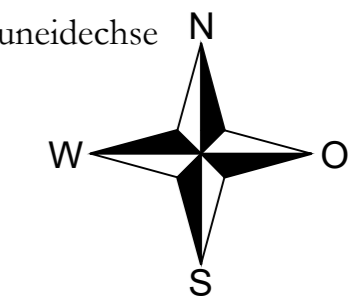


Legende

-  Freileitung
-  überplante Fläche 2023 = Geltungsbereich LBP Deponie 2023
-  Bergbaubewilligungsfeld
-  Grenze Planfeststellung Deponie
- Zielbiototypen im Plangebiet (vollfarbig) und in sonst Kiesgrube (Schrägschraffur):
 -  Acker (AI.)
 -  Strauch-Baum-Hecken (HHB), hier: Strauchhecken
 -  Extensives mesophiles Grünland (GMA)
 -  Sandtrockenrasen (RSY)
 -  Ruderalflur ausdauernder Arten (URA)
 -  trockene Ruderalvegetation (URA)
 -  Steilwand aus Lockersedimenten (ZL.)
 -  Kiesentnahme aufgelassen (ZOD)
 -  Gewerbegebiet (BG)
 -  stehende Gewässer
 -  Randgraben Deponie
 -  Wegeföhrung für Wartung, unbefestigt (VWA)
 -  Steinschüttungen für Steinschmäter, Zauneidechse

Maßstab:



Siebenmühlenstraße 36, 70771 Leinfelden-Echterdingen
 Tel. 07 11 - 99 760 7-60, Fax. 07 11 - 99 760 7-80
 Email: info@doerrib.de

Klaus GmbH & Co. KG
 Schwangastr. 29, 86183 Augsburg
 Maßstab:
 1 : 2.500

DK0 Boden- und Bauschuttdeponie Lössau
 UVP-Bericht / Landschaftspflegeischer Begeltplan
LBP Deponie 2023

gezeichnet:
 L. Schmelzle, 13.11.2023
 gesehen:
 Plannummer:
 U22-0801/1