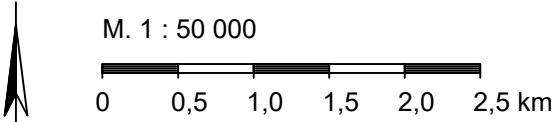
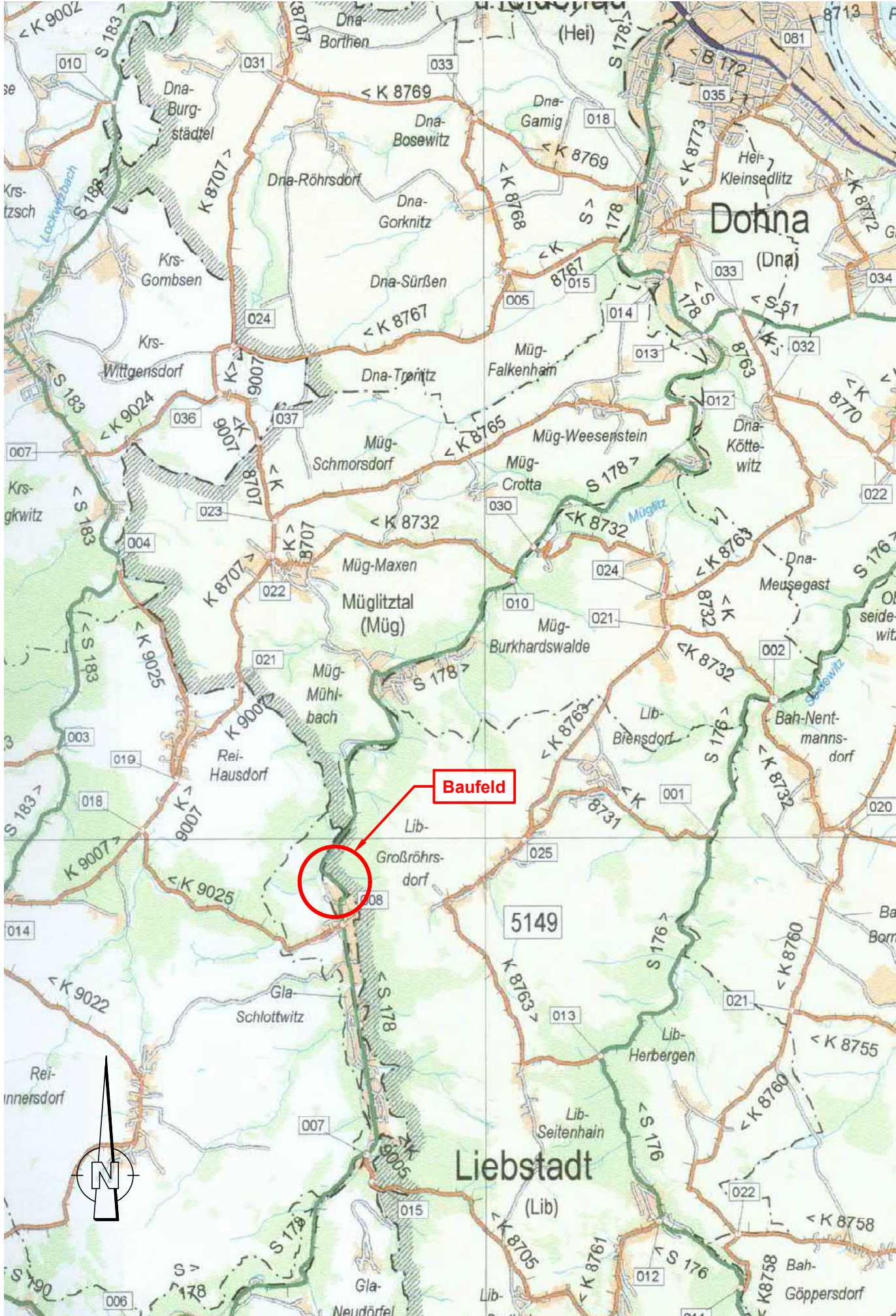



X:\2016\16-2039-7_S178_Schlottwitz_Felssicherung_Lph_3_640_CAD\55_RAB-ING\2023-07-05_Endfassung-Feststellungsentwurf\Unterlage_2_1_Übersichtsplan-NK.dwg * Unterlage_2_1




Plangrundlage:
• Übersichtskarte
Maßstab 1:50 000, aufgestellt von LfSt GmbH, 07.01.2022

 <div>BAUGRUND DRESDEN Ingenieurgesellschaft mbH Kleistkarree, Kleiststraße 10 a 01129 Dresden</div>	Bearbeitet:	Strauß
	Gezeichnet:	Rosner
	Geprüft:	Bartl
	Projekt-Nr.:	16-2039-7

LfSt Gesellschaft für Verkehrswesen und ingenieurtechnische Dienstleistungen mbH <small>Ernst-Thälmann-Straße 5 · 09661 Hainichen / Tel.: 037207 832-0 / Fax.: 0351 4511784-203</small>	Bearbeitet:	26.09.2024 gez. M. Zimmer
	Geprüft:	26.09.2024 gez. R. Klimas
	Projekt-Nr.:	

Nr.	Art der Änderung	Datum	Zeichen

Feststellungsentwurf

 <div>Freistaat SACHSEN</div> <div>vertreten durch LfSt Gesellschaft für Verkehrswesen und ingenieurtechnische Dienstleistungen mbH</div> <div>Straße / Abschn.-Nr. / Station: (von - bis)</div> <div>PROJIS-Nr.: 13044-09</div>	Unterlage / Blatt-Nr.: 2.1
	Maßstab: 1 : 50 000

S 178, Hang- und Felssicherung am Hirschberg bei Schlottwitz Übersichtskarte Straßennetz

aufgestellt: gez. ppa. M. Mehn	geprüft:
Hainichen, den 01.10.2024	_____, den _____
genehmigt:	gesehen:
_____, den _____	_____, den _____