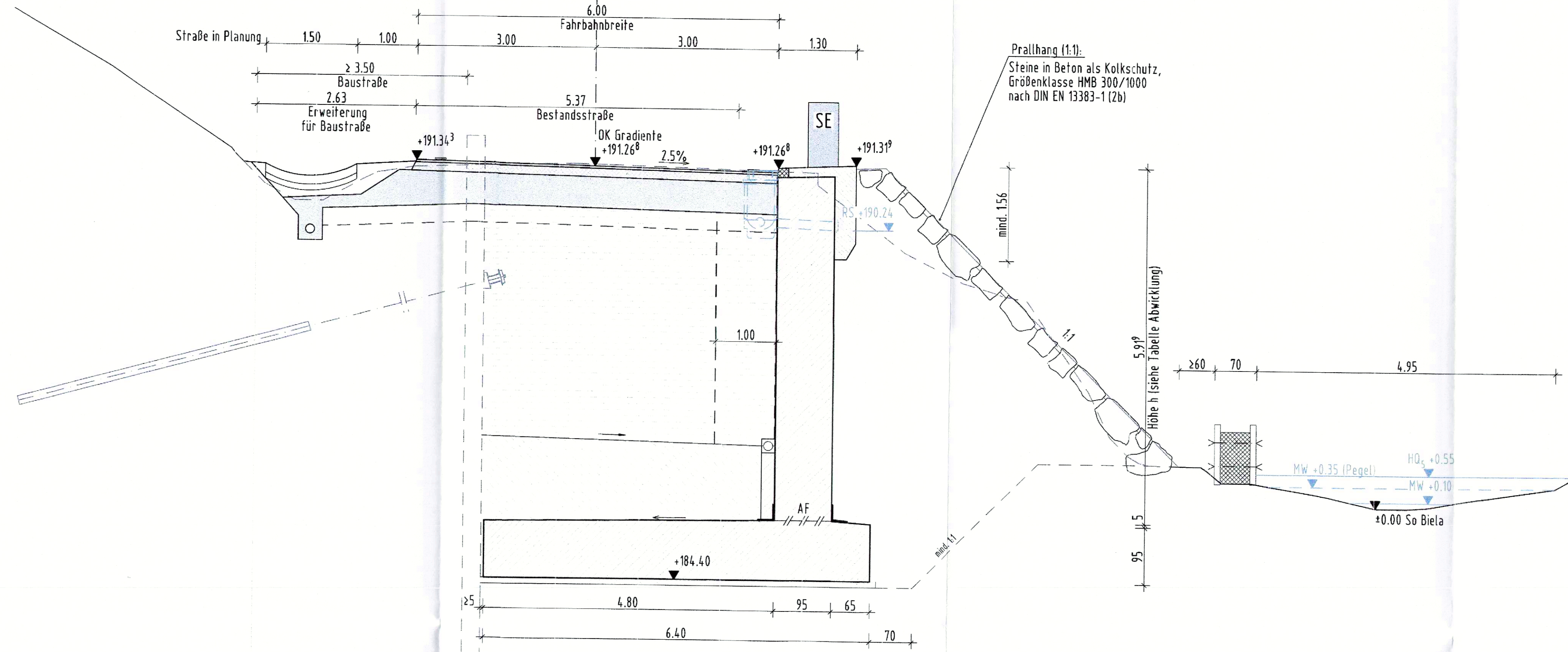
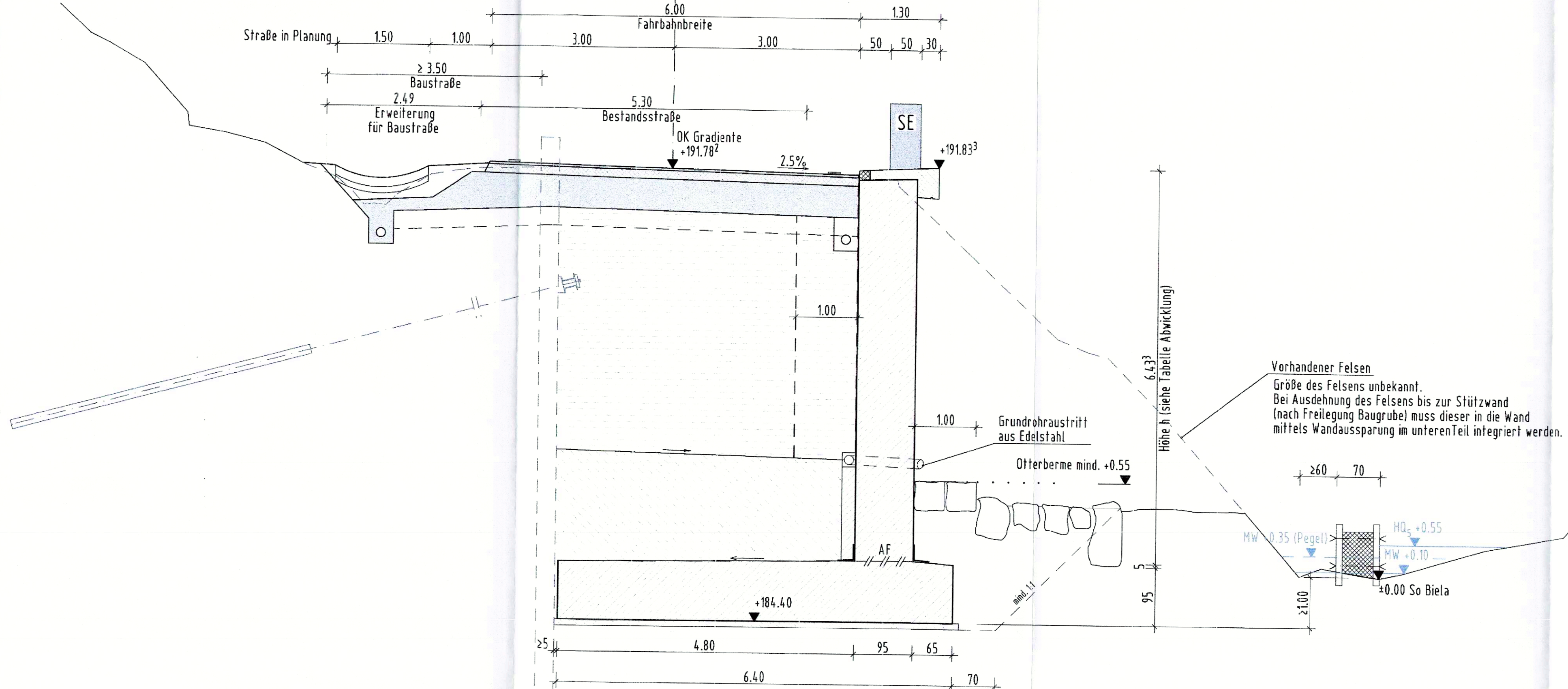


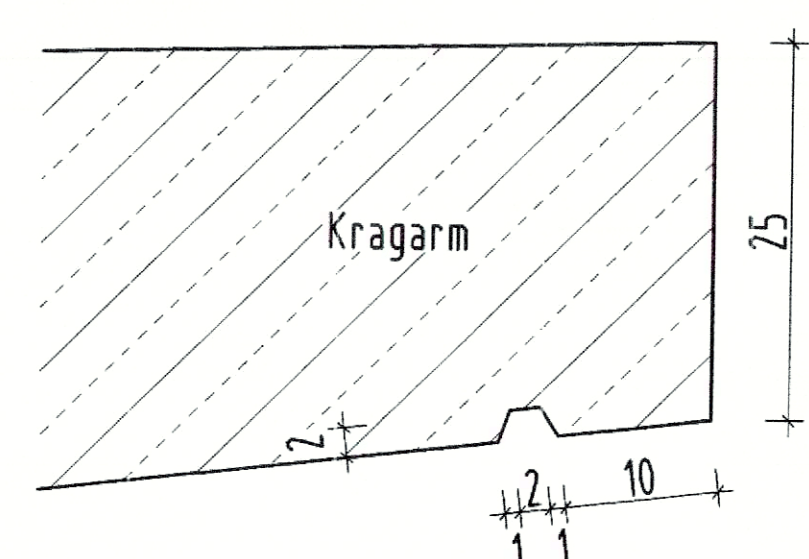
Schnitt 1-1 (mit Darstellung Bauzustand)
Bau-km 0+017,000



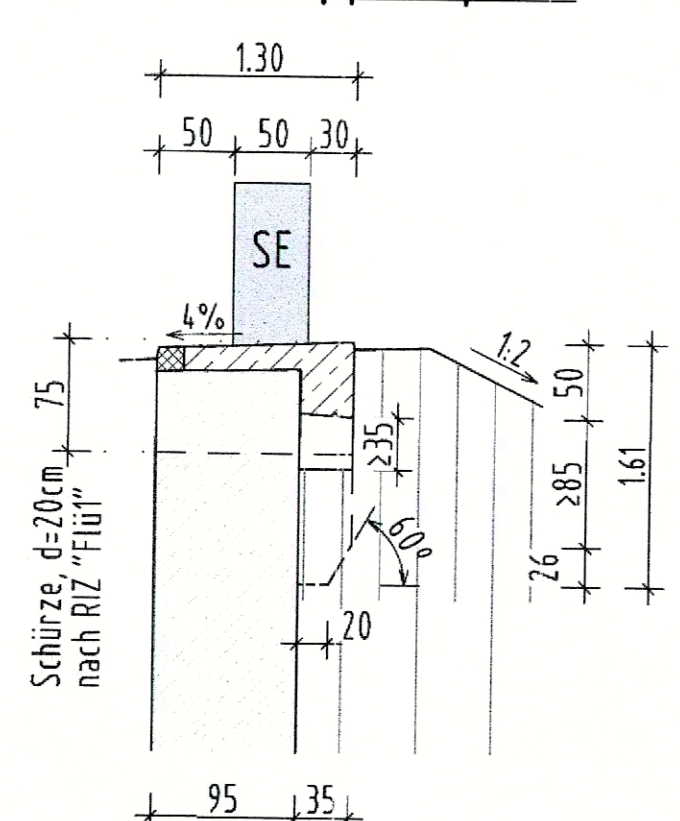
Schnitt 2-2 (mit Darstellung Bauzustand)
Bau-km 0+030,000



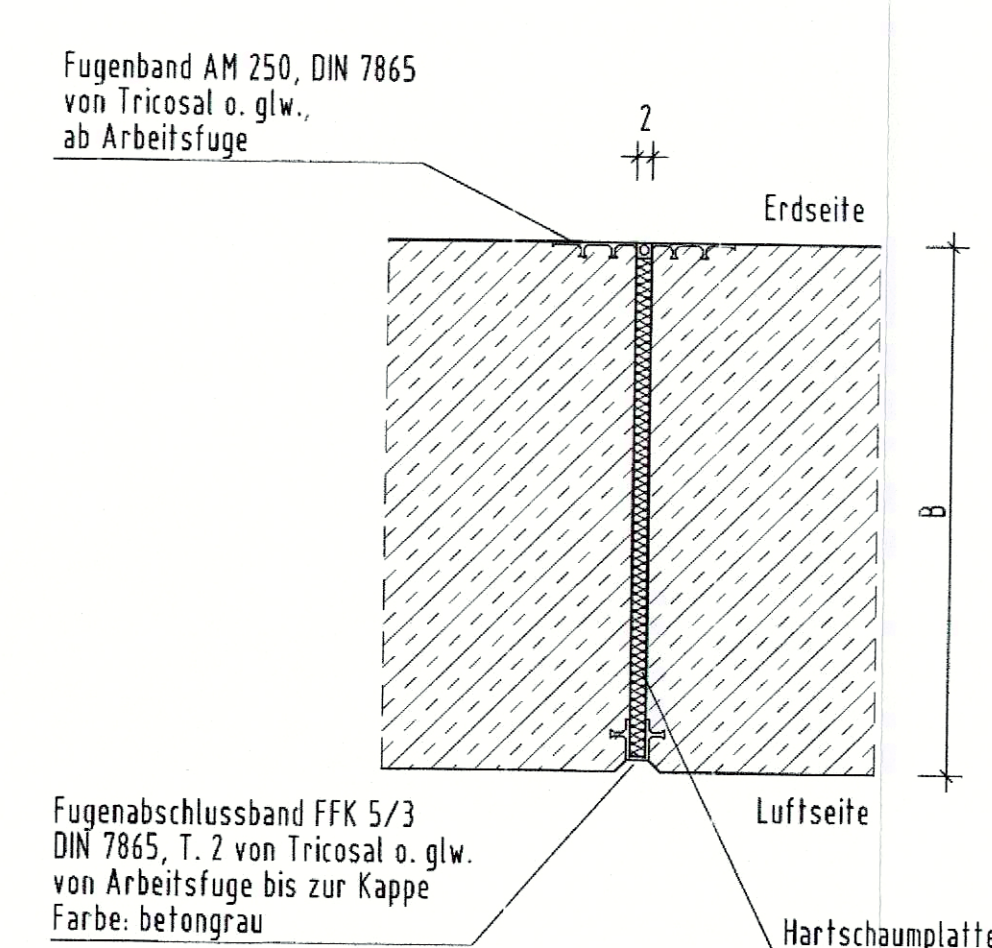
Detail Tropfkante M 1:5



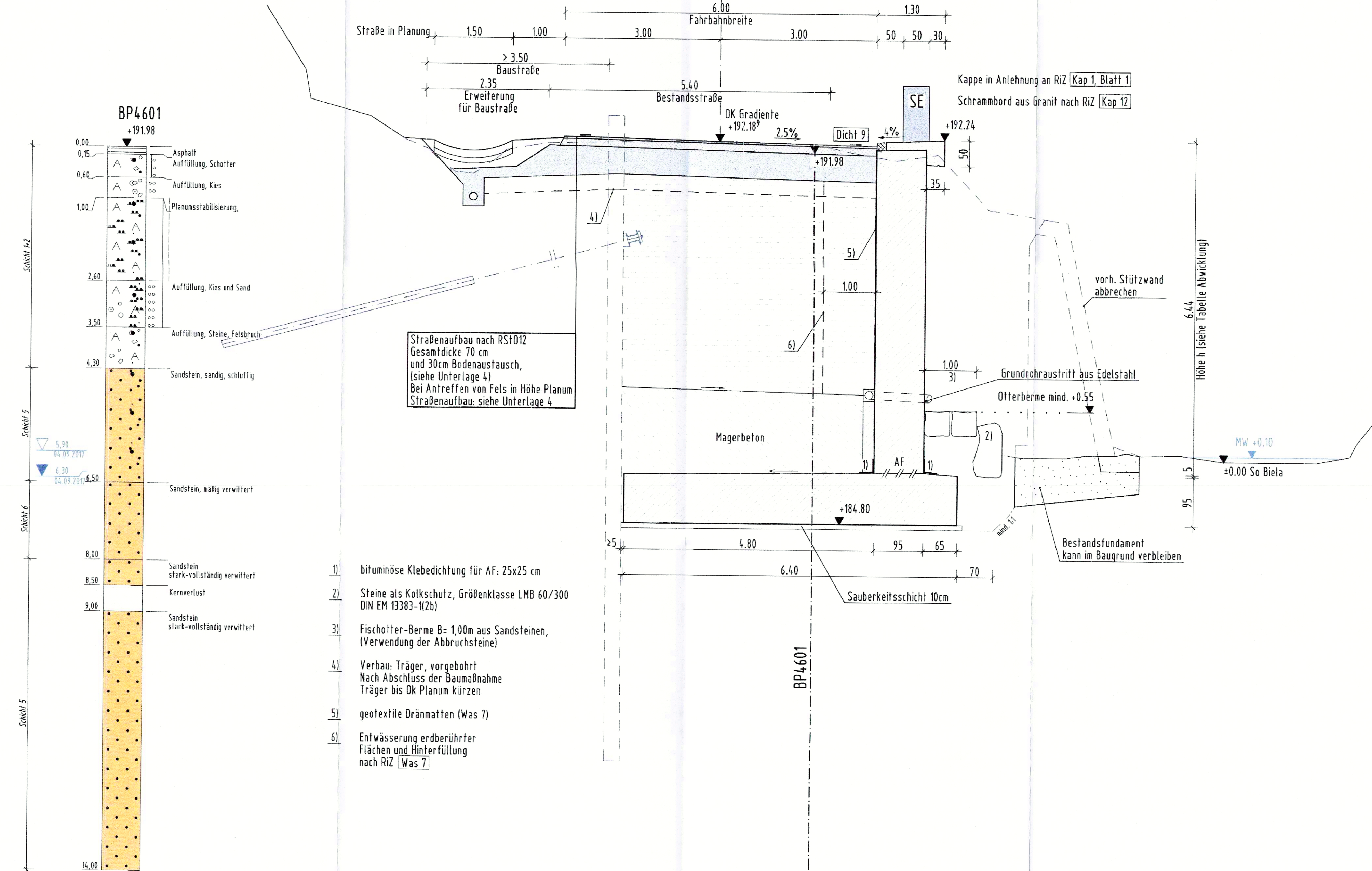
Ansicht Kappensporn M 1:50



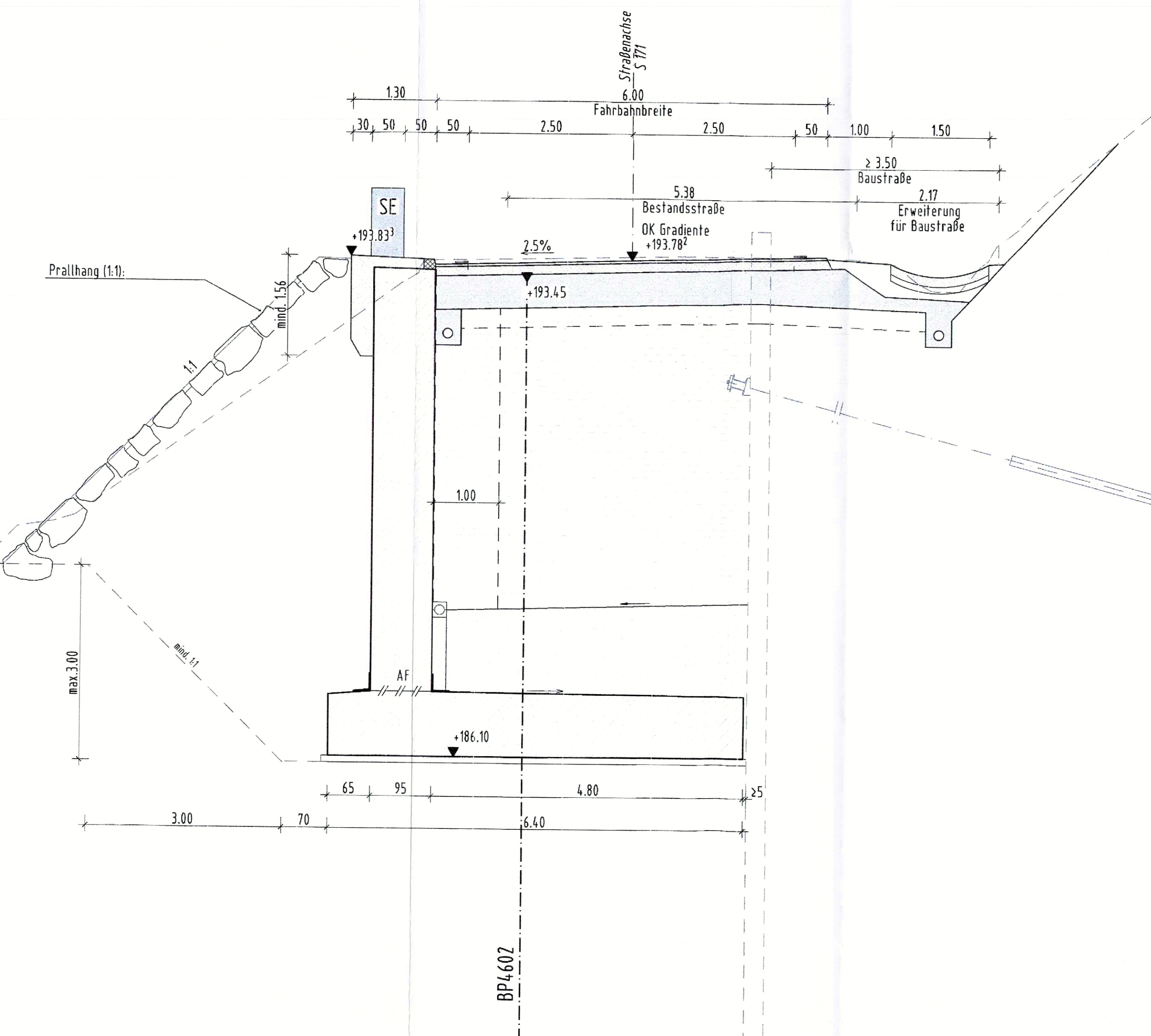
Detail Raumfuge M 1:10
Raumfuge nach RIZ "Fug 1, Bild 2"



Schnitt 3-3 (Regelquerschnitt)
Bau-km 0+040,000



Schnitt 4-4 (mit Darstellung Bauzustand)
Bau-km 0+077,000



Zugehörige Pläne:

Abwicklung/ Draufsicht (Endzustand) Unterlage 16.2, Bl.-Nr. 01
Ansicht/ Draufsicht (Bauzustand) Unterlage 16.2, Bl.-Nr. 03

Endgültige Abmessungen nach statischen, konstruktiven und wirtschaftlichen Erfordernissen!

Prof. Dr.-Ing. Heinrich Becherl + Partner Ingenieurbüro für Bauwesen 01109 Dresden, Albrecht-Heine-Str. 9 Tel. (0351) 6655-1, Fax. (0351) 6655-18 E-Mail: ma@beo-od.de	Bearbeitet: 19.07.2019	Heß
	Geszeichnet: 19.07.2019	Gutsche
	Geprüft: 19.07.2019	Stephan
Dresden, 19.07.2019	gez. S. Korte	Projekt-Nr.: 1005016

Landesamt für Straßenbau und Verkehr Niederlassung Meißen Heinrich-Heine-Str. 23c 01702 Meißen	Bearbeitet: 19.07.2019	Frei
	Geprüft: 13.02.2021	Wp
	Projekt-Nr.:	

c		
b		
a		
Nr.	Art der Änderung	Datum

FESTSTELLESENTWURF

LANDESAMT FÜR STRASSENBAU UND VERKEHR SACHSEN	Freistaat SACHSEN	Unterlage: 16.2	Blatt-Nr.: 02
S 171, Königstein - RSB, VNK 5050005 - NNK 5150009, Stat. 0.862		Bauwerksplan	
Maßstab: M 000 1054		Maßstab: 1:100	

S 171, Erneuerung von Stützwänden im Bielatal - STW 46 (ASB-Nr. 5150508) Querschnitte, Details

aufgestellt: Landesamt für Straßenbau und Verkehr, NL Meißen	17. FEB. 2022	Planfestgestellt: Landesdirektion Sachsen Hochbauamt (Niederlassung Meißen)	2. Sep. 2021
		Umschrieben:	

32-0522/1212/16

Lagesystem: ETRS 89
Höhensystem: DHHN 2016