

Sonstiges

Baumbestand
(Endzustand)Verwaltung

Flurstücksgrenze
Gemarkungsgrenze

- Baufeldgrenze

Entwässerung




Entwässerungsleitung

Grunderwerb



für den Straßenbau zu erwerbende Fläche



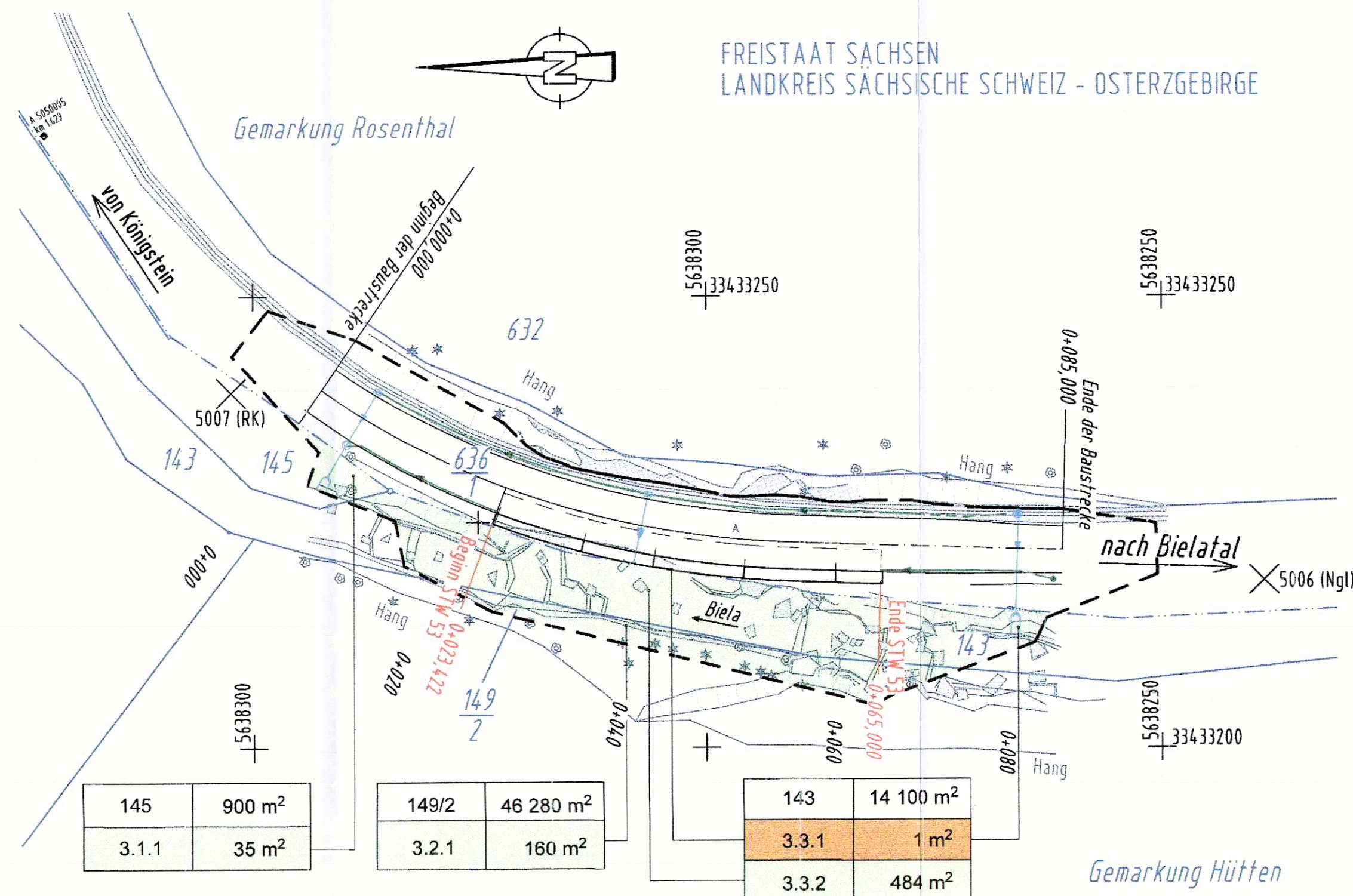
für den Straßenbau vorübergehend benötigte Fläche

14/2	4 248 m ²
1.4.1	75 m ²

Flurstück / Größe des Flurstückes


lfd. Nr. im Grunderwerbsverzeichnis / Größe der Teilfläche



- 1 Nr. des Grunderwerbplanes
4 lfd. Nr. des betroffenen Flurstückes
1 Teilfläche eines Flurstückes



Höhensystem: DHN 2016


Lagesystem: ETRS 89

 <p>Prof. Dr.-Ing. Heinrich BECHERT PARTNER Ingenieurbüro für Bauwesen</p>	Prof. Dr.-Ing. Heinrich Bechert + Partner Ingenieurbüro für Bauwesen 01109 Dresden Alexander-Herzen-Str. 9 Tel. (0351) 88567-0 Fax. 88567-18 E-Mail: mail@ibb-dd.de		Bearbeitet:	10.07.2019	Stephan
			Gezeichnet:	10.07.2019	Heß
			Geprüft:	10.07.2019	Stephan
	Dresden, 10.07.2013 gez. Stephan		Projekt-Nr.: 1609018		

Landesamt für Straßenbau und Verkehr Niederlassung Meißen Heinrich-Heine-Str. 23c 01662 Meißen Tel.: 03521 / 7189-0 Fax: 03521 / 7189-1999 E-Mail: Poststelle.NL-Meißen@ lasiv.sachsen.de	Bearbeitet:	26.11.2021	
	Geprüft:	13. DEZ. 2021	
	Projekt-Nr.:	13.0123	

c			
b			
a	Einarbeitung Anmerkung STN Sachsenforst vom 10.10.2019	14.01.2020	Heß
Nr.	Art der Änderung	Datum	Zeichen

FESTSTELLUNGSENTWURF

LANDESAMT FÜR STRASSENBAU UND VERKEHR	 Freistaat SACHSEN	Unterlage: 10.1	Blatt-Nr.: 03 a
		Grunderwerbsplan	
S 171, Bad Gottscheuba - Königstein, VNK 5050 005 - NNK 5150 009		Maßstab: 1 : 200	

Erneuerung von Stützwänden im Bielatal STW 53

<p>aufgestellt: Landesamt für Straßenbau und Verkehr, NL Meißen</p> <p>17. FEB. 2022</p> <p>Meißen,</p> <p><i>Wohmann</i> Holger Wohmann (Niederlassungsleiter)</p>	<p>Planfestgestellt: Landesdirektion Sachsen</p> <p>02. Sep. 2022</p> <p>Leipzig, den</p> <p>Unterschrift <i>Mobius</i></p> <p>32-0522/1212/16</p>
---	--