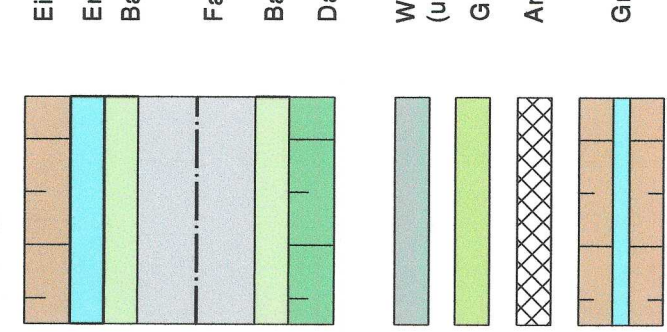
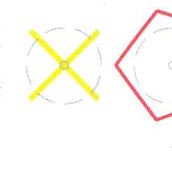


Zeichenerklärung

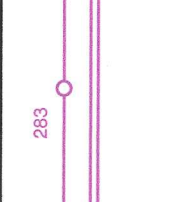
Planung




Sonstiges



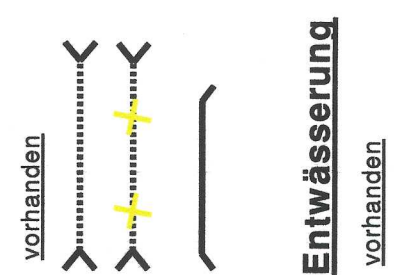
Verwaltung



Bohrpunkte:



Bauwerke



Entwässerung



Halteschwellen



Versorgungs-einrichtungen



Schutzgebiete



Grundplan hergestellt: Vermessungsbüro Keller und Pappal		Ergänzungen:	
Bau-Nr.	Datum	Datum	Name
Reg.-Nr. 010157			
Lageplan ETRSB JTM 33			
Lageplan DHHN 92			
Bestandteil 102010			
Vermaßungsgebiet Keller und Pappal			
Blatt-Nr. 28.10.2016			
Blatt-Nr. 28.10.2016			
Blatt-Nr. 28.10.2016			

Planungsdatum: 30.11.2021	T. Schäfer
gezeichnet: 30.11.2021	K. W. W.
geprüft: 30.11.2021	
Projektnr.: 321005-04-2313-02/01	
Blatt-Nr.: 1850 mm	
Höhe: 750 mm	

Landesamt für Straßenbau und Verkehr	
bearbeitet: 28.3.2023	
geprüft: 14.04.2023	
Niederlassung Plauen	
Weststraße 73	
05529 Plauen	
Telefon: 03741 / 1480-0	
Fax: 03741 / 1480-110	
E-Mail: poststelle-n-plauen@lsv.sachsen.de	
Projektnr.:	

Nr.	Art der Änderung	Datum	Zeichen

FESTSTELLUNGSENTWURF

Landesamt für Straßenbau und Verkehr	Freistaat Sachsen
Unterlage / Blatt-Nr.: 23.13.1/2	
Lageplan	
Halteschwellen	
Blatt-Nr.: M 0000 2202	
Maßstab: 1:1000	

B 92
Ausbau nördlich Adorf (Abschnitt 5.0)

Aufgestellt:
3.0. Mai 2023
Frank Weigand
Leitung der Bauabteilung und
Niederlassungsleiter

