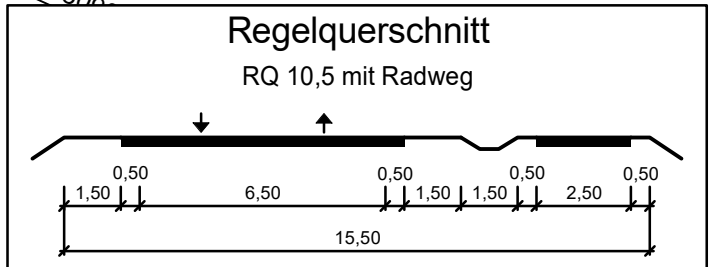
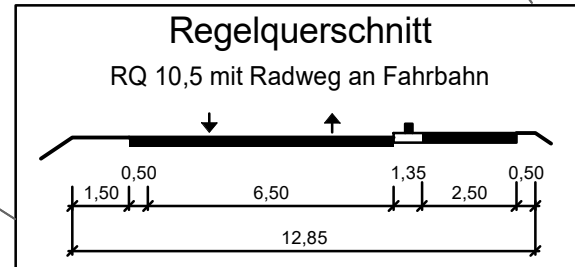


Grundriss hergestellt: Vermessungsbüro Dipl.-Ing. Henry Behrends		Ergänzungen: 06/2017	
Anlage-Nr.		Datum	06/2017
Blatt-Nr.		Blatt-Nr.	
Kreis	Bautzen		
Gemarkung	Kamenz		
Straße	S 95		
Höhenystem	DHHN 92		
gemessen	06/2017	Richter	
gezeichnet	07/2017	Andre	
geprüft	07/2017	Behrends	

Grundriss mit Kataster
Kreis : Bautzen
Gemarkung : Kamenz
Straße : S 95
NK 4750 016 Stat. 0,019 - NK 4750 007 Stat. 1,421
Die Katastergrenzen wurden aus dem amtlichen Liegenschaftskataster übernommen.


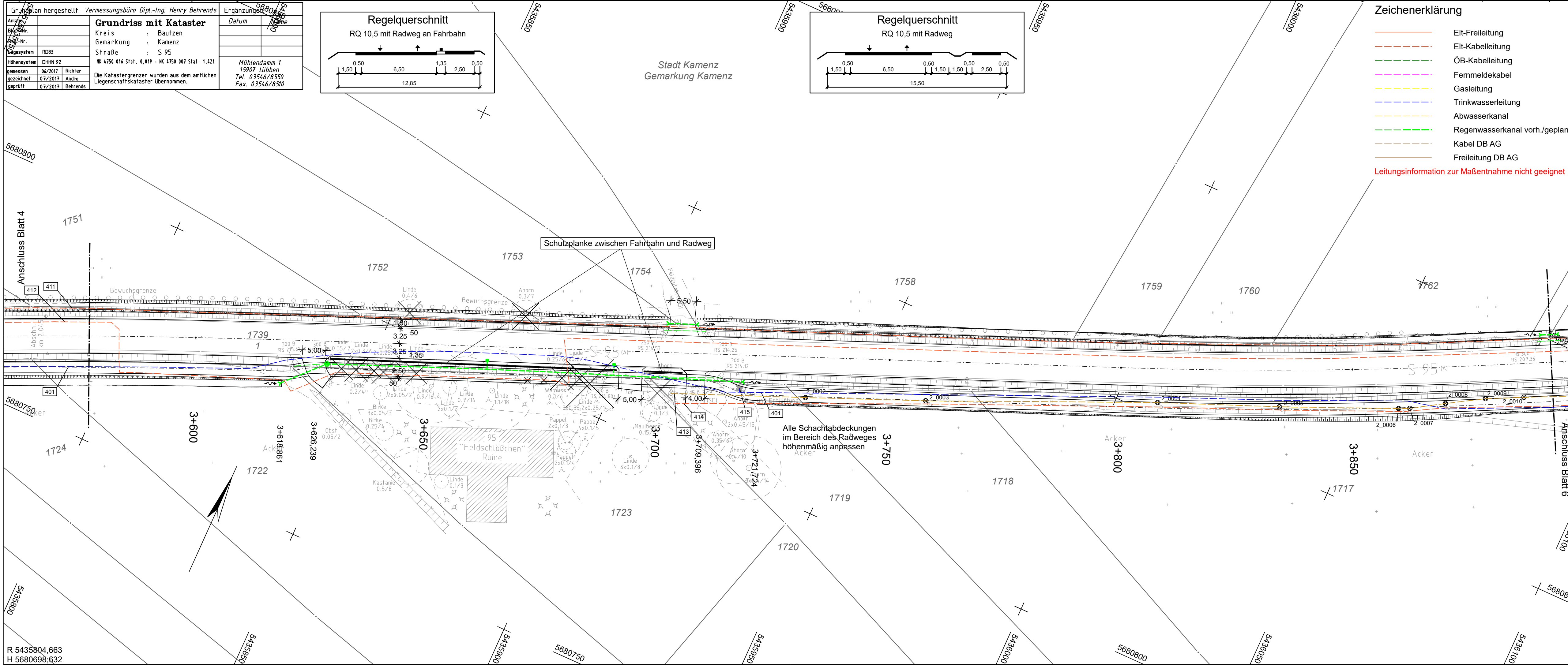
Mühlendamm 1
15907 Lübben
Tel. 03546/8550
Fax. 03546/8510



Zeichenerklärung

- Elt-Freileitung
- Elt-Kabelleitung
- ÖB-Kabelleitung
- Fernmeldekabel
- Gasleitung
- Trinkwasserleitung
- Abwasserkanal
- Regenwasserkanal vorh./geplant
- Kabel DB AG
- Freileitung DB AG

Leitungsinformation zur Maßentnahme nicht geeignet



Entwurfsbearbeitung: INC Ingenieurbüro Noske & Co. GmbH Büro Dresden Werdauer Str. 1-3 01069 Dresden Tel.: 0351/265427-00 Fax.: 0351/265427-11	bearbeitet:	29.09.2021	lie
	gezeichnet:	29.09.2021	lie
	geprüft:	29.09.2021	vie
	Projekt-Nr.:	0503/04	
Dresden, den 29.09.2021 <i>A. Noske</i>			

Straßenbaubehörde: Landesamt für Straßenbau und Verkehr Niederlassung Bautzen Kathe-Kollwitz-Straße 19 02625 Bautzen Tel.: 03591 / 684 - 0 Fax: 03591 / 684 - 1119 E-Mail: Poststelle.nl-bautzen@lasuv.sachsen.de	Bearbeitet:
	Geprüft:
	Projekt-Nr.:

Nr.	Art der Änderung	Datum	Zeichen

FESTSTELLUNGSENTWURF

LANDESAMT FÜR STRASSENBAU UND VERKEHR S 95 / NK 4750 007 Stat. 3,019 bis NK 4750 007 Stat. 1,421 PROJIS-NR.: 009606	 FREISTAAT SACHSEN	Unterlage / Blatt-Nr.: 16.1 / 5
		Leitungsplan
		Bau-km 3+577 bis 3+893 Maßstab: 1:500

S 95 - Ausbau südlich Kamenz
Abschnitt Gelenau - Kamenz einschl. Radweg 4.BA
Bau-km 2+595 bis 4+195.4

aufgestellt: Landesamt für Straßenbau und Verkehr Niederlassung Bautzen	
Bautzen, den 23.11.2021	Andreas Biesold Niederlassungsleiter