

Grundplan Grundriß	öffentlich bestellter Vermessungsingenieur
terrestrische Aufnahme 06/2017	Henry Behrends
Lagesystem: RD 83, Höhensystem: DHHN 92	Mühlendamm 1
	15907 Lübben
Grundplan Kataster	
Übernahme der Katastergrenzen aus dem amtlichen Liegenschaftskataster	
ALKIS-Daten Stand 04/2020	

Zeichenerklärung

Grunderwerb



zu erwerbende Fläche / rückständiger Grunderwerb



zu erwerbende Fläche für LBP



vorübergehend in Anspruch zu nehmende Fläche



vorübergehend in Anspruch zu nehmende und anschließend dauernd zu belastende Fläche



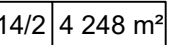
vorübergehend in Anspruch zu nehmende und anschließend dauernd zu belastende Fläche für LBP




geplanter Gebäudeabbruch



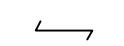
Gebäude bereits abgebrochen



Flur / Flurstück / Größe des Flurstücks




lfd. Nr. im Grunderwerbsverzeichnis / Größe der Teilfläche
2 Nr. des Grunderwerbsplanes
34 lfd. Nr. des betroffenen Flurstücks
1 Teilfläche eines Flurstücks



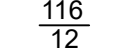
Zusammengehörigkeitspfad



Gemarkungsgrenze



Flurstücksgrenze
außerhalb / innerhalb des Baufeldes



Flurstücksnummer



Baufeldgrenze

Leitungsbestand (nachrichtlich übernommen):

- Eit-Freileitung
- Eit-Kabelleitung
- ÖB-Kabelleitung
- Fernmeldekabel
- Gasleitung
- Trinkwasserleitung
- Abwasserkanal
- Regenwasserkanal
- Kabel DB AG
- Freileitung DB AG

1	2	3	4	5	6	7	8
---	---	---	---	---	---	---	---

Entwurfsbearbeitung:	bearbeitet:	22.09.2021	lie
INC Ingenieurbüro Noske & Co. GmbH Büro Dresden	gezeichnet:	22.09.2021	lie
Werdauer Str. 1-3 01069 Dresden Tel.: 0351/265427-00 Fax.: 0351/265427-11	geprüft:	22.09.2021	vie
	Projekt-Nr.:	0503/04	
	Dresden, den 22.09.2021		

Straßenbaubehörde:	Bearbeitet:
Landesamt für Straßenbau und Verkehr	
Niederlassung Bautzen Käthe-Kollwitz-Straße 19 02625 Bautzen	Geprüft:
Tel.: 03591 / 684 - 0 Fax: 03591 / 684 - 1119 E-Mail: Poststelle.nl-bautzen@lasuv.sachsen.de	Projekt-Nr.:

Nr.	Art der Änderung	Datum	Zeichen

FESTSTELLUNGSENTWURF

LANDESAMT FÜR STRASSENBAU UND VERKEHR		Freistaat SACHSEN	Unterlage / Blatt-Nr.: 10.1 / 3 Grunderwerbsplan
S 95 / NK 4750 016 Stat. 0,022 bis NK 4750 007 Stat. 3,019			Bau-km 0+644 bis 0+974
PROJIS-NR.: 009606			Maßstab: 1:500

S 95 - Ausbau südlich Kamenz	
Abschnitt Gersdorf - Gelenau einschl. Radweg 3.BA	
Bau-km 0+000 bis 2+595	
aufgestellt: Landesamt für Straßenbau und Verkehr Niederlassung Bautzen	
Bautzen, den 23.11.2021	Andreas Biesold Niederlassungsleiter