



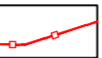


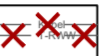



**Maßnahme 1 A -  
Entsiegelung und anschließende Aufforstung mit naturnahen Laubmischwald**




**Biotopbestand**

 Ruderalflur

**Abriss / Rückbau**

 bauliche Anlage  
 Plattenbelag  
 Plattenbelag (40 x 40 x 5 cm)  
 Einfriedung aus Betonsäulen und Maschendraht  
 Medientrasse einschl. Schächte und Straßenabläufe  
 Schachtbauwerke  
 Kabeltrasse bzw. Verrohrung  
 Betonfundamente

**Sonstiges**

 Vermessung - *nachrichtliche Übernahme*  
 Amtliches Liegenschaftskataster - *nachrichtliche Übernahme*  
(Flurstücksgrenzen, Flurstücksnummern)  
 Grenze Bearbeitungsbegebiet - Maßnahme 1 A

Entwurfsbearbeitung:	bearbeitet:	30.09.2022	Schwengbg.
	gezeichnet:	30.09.2022	Weber
	geprüft:	30.09.2022	Haß
	Projekt-Nr.:	19 R 517	
			<i>B. Haß</i>
			Radeberg, den 30.09.2022

Entwurfsbearbeitung:	bearbeitet:	29.09.2021	lie
	gezeichnet:	29.09.2021	lie
	geprüft:	29.09.2021	vie
	Projekt-Nr.:	0503/04	

Straßenbaubehörde:	Bearbeitet:
Landesamt für Straßenbau und Verkehr	
Niederlassung Bautzen Käthe-Kollwitz-Straße 19 02625 Bautzen	Geprüft:
Tel.: 03591 / 684 - 0 Fax: 03591 / 684 - 1119 E-Mail: Poststelle.nl-bautzen@lasuv.sachsen.de	
	Projekt-Nr.:

Nr.	Art der Änderung	Datum	Zeichen

**FESTSTELLUNGSENTWURF**

LANDESAMT FÜR STRASSENBAU UND VERKEHR	FREISTAAT SACHSEN	Unterlage / Blatt-Nr.: 9.2 / 5 Landschaftspflegerischer Begleitplan <b>Maßnahmenplan</b>
S 95 / NK 4750 016 Stat. 0,022 bis NK 4750 007 Stat. 3,019		Maßstab: 1 : 500
PROJIS-NR.: 009606		

S 95 - Ausbau südlich Kamenz	
Abschnitt Gersdorf - Gelenau einschl. Radweg 3.BA	
Bau-km 0+000 bis 2+595	
aufgestellt: Landesamt für Straßenbau und Verkehr Niederlassung Bautzen	Andreas Biesold Niederlassungsleiter
Bautzen, den 30.09.2022	

Ingenieurgesellschaft Geoplan mbH Vermessungstechnik und Geoinformation 02977 Hoyerswerda, Goethestraße 33 Tel. (03571) 42550 Fax (03571) 425555 Email hoyerswerda@vermessungsgeoplan.de		
Maßstab: 1 : 500	Ehem. Militärfäche Bernsdorf OT Straßgräbchen Straßenbaumaßnahme S95	
	Lage- und Höhenplan	
	Auftragsnummer : 2015/50002	gemessen : 09/2014
Kreis :	Flur :	bearbeitet : 09/2014
Gemeinde :	Flurstücke :	
Gemarkung :	Lagebezug : RD83	
	Höhenbezug : DHHN92	