

Zeichenerklärung

Planung

- Dammböschung, Grünfläche
- Barkett mit Zufahrt
- Fahrbahn, Geh-/Radweg
- Anpass. Gehweg, Barkett
- Entwässerungsmulde
- Einschnittböschung

Entwässerung

vorhanden **geplant**

- Kanal, Anschlussleitung
- Straßenablauf: vorh., anpassen, neu

freizuhaltenes Sichtfeld (Anfahrtsicht) bei Vzul=50 km/h, l=70 m bei Vzul=100km/h, l=200 m

- Aufschlusspunkt Baugrund mit Nr.
- Einzelbaumschutz, Schutzzaun zu fallender Baum
- geplanter Baum / LBP-Maßnahmeefläche
- Amphibiendurchlass
- Amphibienleiteinrichtung
- Stopprinne


Sonstiges

- Stützmauer
- Bordabsenkung
- Grundenwerbsgrenze
- Baufeldgrenze
- Nr. im Regelungsverzeichnis

Verwaltung

- Gemarkungsgrenze
- Flurstücksgrenze

Entwurfsbearbeitung:




Ingenieurbüro
Noske & Co. GmbH
Büro Dresden

Werdauer Str. 1-3
01069 Dresden
Tel.: 0351/265427-00
Fax.: 0351/265427-11

bearbeitet: 19.09.2022
gezeichnet: 19.09.2022
geprüft: 19.09.2022
Projekt-Nr.: 0503/04

lie
lie
vie

Dresden, den 19.09.2022 

Straßenbaubehörde:

Landesamt für Straßenbau und Verkehr

Niederlassung Bautzen
Käthe-Kollwitz-Straße 19
02625 Bautzen

Tel.: 03591 / 684 - 0
Fax: 03591 / 684 - 1119
E-Mail: Poststelle.nl-bautzen@lasuv.sachsen.de

Bearbeitet:

Geprüft:

Projekt-Nr.:

Nr.


Art der Änderung

Datum

Zeichen

FESTSTELLUNGSENTWURF

LANDESAMT FÜR STRASSENBAU UND VERKEHR

FREISTAAT
SACHSEN

Unterlage / Blatt-Nr.: 5 / 2
Lageplan

S 95 / NK 4750 016 Stat. 0,022 bis NK 4750 007 Stat. 3,019
PROJIS-NR.: 009606

Bau-km 0+317 bis 0+644
Maßstab: 1:500

S 95 - Ausbau südlich Kamenz

Abschnitt Gersdorf - Gelenau einschl. Radweg 3.BA

Bau-km 0+000 bis 2+595

aufgestellt:
Landesamt für Straßenbau und Verkehr
Niederlassung Bautzen

Bautzen, den 30.09.2022

Andreas Biesold
Niederlassungsleiter