Draufsicht Verbindungsleitung
M 1:250

Querprofil P1 Station 0+006.00
M 1:100

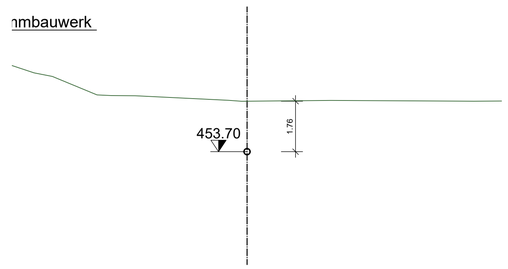

Querprofil P1 Station 0+045.00

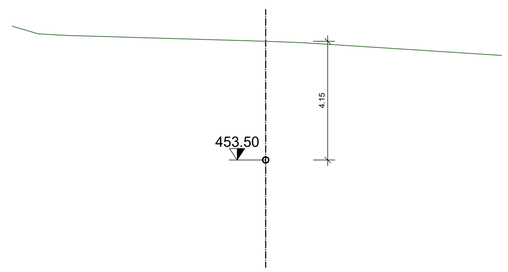

Detail Einlauf
M 1:50

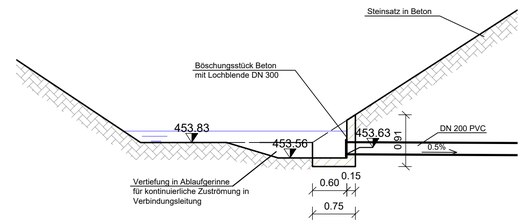

Die Höhenangaben beziehen sich auf das örtliche Werksnetz!
Das Werksnetz ist durch PB 103 mit einer Höhe von 473,284 m NN_W festgelegt.
Werksnetz = Höhensystem DHHN2016 - *0.054 m*

Längsschnitt
M 1:200

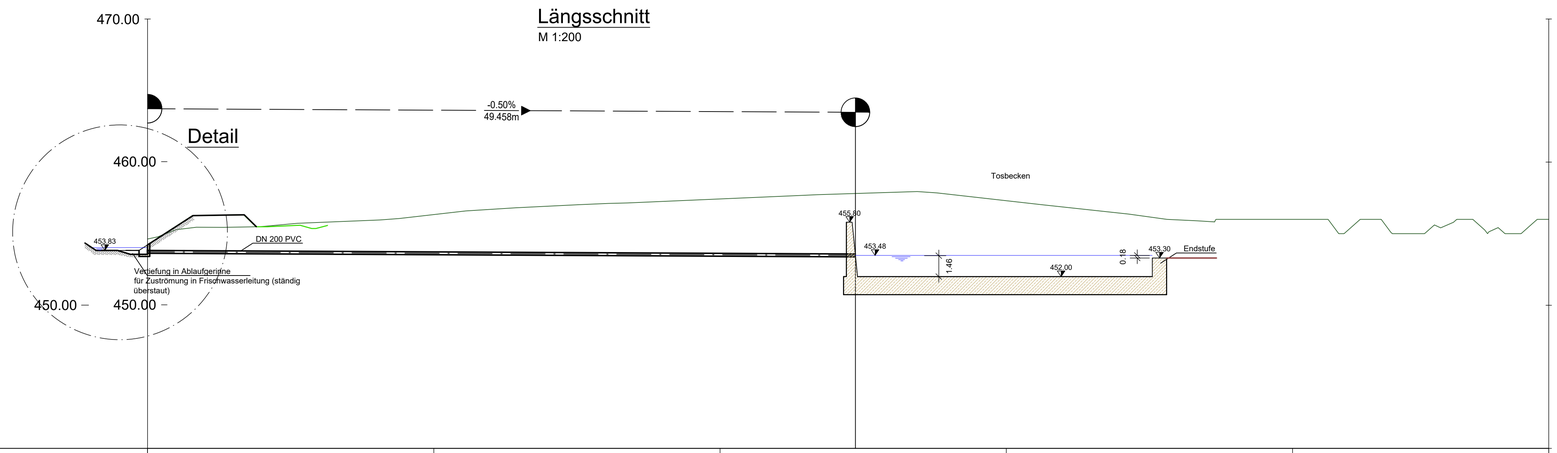

OK m ü. NN
440.00

Geländehöhe	454.627	456.335	457.429	457.304	456.000	456.000
Stationierung	0+000.000	0+020.000	0+040.000	0+060.000	0+080.000	0+097.900

Achsenhöhe Verbindungsleitung	453.70	453.50
Stationierung	0+006.00	0+045.00
Profilnummer	P1	P2

Zeichnungsindex

Index	Dateiname	Bemerkung
a	01_Lageplan_Bestand_TS_F-LA_20200218.dwg	Bestandsplan LTV
b	20-2147-01-4-HWE-LP-03	
c		

Änderungsindex

Index	Datum	Name	Signum	Bemerkung
-				
-				
-				

Auftraggeber
Landestalsperrenverwaltung des Freistaates Sachsen
Betrieb Freiberger Mulde/Zschopau

Auftragnehmer
projekt werk Ingenieurgesellschaft mbH
Zur Kempe 4, 57250 Netphen
Telefon: 02738 / 30 36 30
E-Mail: info@projektwerk-ing.de

Lagebezug: ETRS89 UTM33
Landkreis: Erzgebirgskreis
Gemarkung: Forchheim
Höhenbezug: NNw
Gemeinde: Stadt Pockau-Lengefeld
Flurstück: -

	Datum	Name	Unterschrift
Gezei.	10.2024	MS	
Bearb.	10.2024	MS	
Gepr.	10.2024	Lg	

20-2147-01-4-HWE-QP-04.dwg

Talsperre Forchheim

Instandsetzung und Herstellung der Hochwassersicherheit
Hochwasserentlastungsanlage

Verbindungsleitung
Längsschnitt und Querprofile

Auftragsnr.: 20-2147-01
Phase: Genehmigungsplanung
Plan-Nr.: 20-2147-01-4-HWE-QP-04
LTV-Nr.: 5.130.4331.003
Maßstab 1 : 50 - 1:250
Blatt 1
1 Bl.