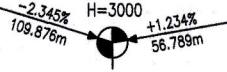



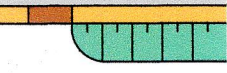

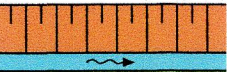












### Zeichenerklärung



Einschnittböschung  
Entwässerungsmulde  
Fahrbahn  
Gehbahn mit Zufahrt  
Dammböschung  
Ortsstraße  
Stützwand






Neigungsbrechpunkt mit Angabe von Gefälle (-) und Steigung (+) in Prozent, Streckenlänge und Halbmesser  
Hochpunkt  
Tiefpunkt  
2,5% Fahrbahnquerneigung










Rückbau  
Grünfläche  
Gebäudeabruch  
gepl. Entwässerungsleitung mit Fließrichtungspfeil  
KS = Kontrollschacht  
ME = Muldeneinlaufschacht  
Anfahrtsfeld  
KP3 :  $V_{85} = 100 \text{ km/h}$   
Bauwerk / Maßnahme hat die lfd. Nr. 15 im Bauwerksverzeichnis

### Schutzgebiete



FFH- Gebiet: "Zschopautal" (EU- Melde-Nr. DE 4943-301; landesinterne Melde-Nr. 250)  
Quelle: Internet des LfUG, Stand Juli 2005  
Geplantes Landschaftsschutzgebiet "Dörfler Höf"; Quelle: Regionalplan Karte 3 Stand 02/2002, UNB 09/2005  
Naturpark Erzgebirge-Vogtland gemäß VO des SMU vom 09.05.1996 (SächsGVBl. S. 202, berichtigt S. 380), zuletzt geändert am 11.12.2003 (SächsGVBl. 2004 S. 12); Quelle: LfUG: Schutzgebietsverzeichnis des Freistaates Sachsen. Teil I: Naturparke - § 20 SächsNatSchG, Stand 01.01.2004




Wohngebiet  
Mischgebiet  
Gewerbegebiet  
geplant

Grundplan hergestellt: Ingenieur- und Vermessungsbüro Kramer GmbH		Ergänzungen:	
Anlage	Grundplan - Vermessung	Datum	Name
Blatt-Nr. 2 von 4	Kreis: Erzgebirgskreis		
Reg.-Nr. 2162	Gemarkung: Schönfeld / Wiesa		
Lagesystem RD 83 (Bessel)	Straße: B 95 Ausbau nördlich Annaberg		
Höhensystem lokales Höhensystem	Station d. SDB:		
bearbeitet 16.12.04	von NK 5343 009 Stat. 0.469	Ingenieur- und Vermessungsbüro Kramer GmbH Gewerbepark Keplerstraße 200 07549 Gera	
gezeichnet	bis NK 5444 084 Stat. 1.690		
geprüft			

Nr.	Art der Änderung	Datum	Name
2	Kataster nach ALKIS-Daten 04/2019	20.04.2019	Müller-Teucher
1	Änderung KP 3	26.03.2019	Müller-Teucher

### Entwurfsbearbeitung:



**EIBS** Entwurfs- und Ingenieurbüro  
Straßenwesen GmbH  
Bernhardstraße 92, 01187 - Dresden, Tel. (0351) 46610  
Dresden, den 22.08.2019

Datum Zeichen

bearbeitet	August 2019	Müller-Teucher
gezeichnet	August 2019	Köberlin
geprüft	22.08.2019	Pinker
Proj. Nr.:	21.7800/10	

Freistaat Sachsen  
Landesamt für Straßenbau und Verkehr

2. TEKTUR

B 95  
Ausbau nördlich Annaberg  
von NK 5343 009, Stat. 0.469  
bis NK 5444 084, Stat. 1.690

Aufgestellt: 16. Sep. 2019  
Frank Petzoldt  
Niederlassungsleiter

Unterlage Nr. 7  
Blatt Nr. 2.1

Datum Zeichen

bearbeitet:	05.08.2019	Pinkert
gezeichnet:		
geprüft:		
Reg.-Nr.:		

Lageplan  
Änderung der 2. Tektur  
Maßstab: 1 : 1000

LP2-Tek2\_M1000 19.08.2019 I:\21-7800-10\_B95\_nördl-annaberg-buchholz\_spa\_lph\_3\_2\_4\02-projekte\21\_pw\2019\_tektur\_2\lp\_tlg\_je [TEKTUR-2\_B95\_LP2\_21\_7800\_10-PH4\_BRICS.DWG]