







Grundplan hergestellt: Ingenieur-und Vermessungsbüro Kramer GmbH					Ergänzungen:		
Anlage	<div>Grundplan - Vermessung</div> <div>Kreis: Erzgebirgskreis</div> <div>Gemarkung: Schönfeld / Wiesa</div> <div>Straße: B 95 Ausbau nördlich Annaberg</div> <div>Station d. SDB:</div>				Datum	Name	
Blatt-Nr.					2 von 4		
Reg.-Nr.					2182		
Lagesystem					RD 83 (Bessel)		
Höhenystem					lokales Höhenystem		
bearbeitet	16.12.04	Bordon/Schäfer	von	NK 5343 009	Stat. 0.469		
gezeichnet							
				Ingenieur- und Vermessungsbüro Kramer GmbH Gewerbepark Kaplerstraße 200 07549 Gera			

6	Verlegevorschlag Glasfaserkabel	15.06.2020	Müller-Teucher
5	Lage Trinkwasser DN 400, Spülleitung DN 300, Gas, Elt	20.05.2019	Müller-Teucher
4	Kataster nach ALKIS-Daten 04/2019	20.04.2019	Müller-Teucher
3	Aufstellfläche Bushaltestellen	20.04.2019	Müller-Teucher
2	Gabionen am KP1, Aufstellfläche Radverkehr am BA	26.03.2019	Müller-Teucher
1	Regenklärbecken, Zufahrt Gasregler, Lage Regenwasserkanal	06.02.2018	Müller-Teucher
Nr.	Art der Änderung	Datum	Masse

Entwurfsbearbeitung:  <b>Entwurfs- und Ingenieurbüro Straßewesen GmbH</b> Bernhardstraße 92, 01187 - Dresden, Tel.(0351)46610  Dresden, den <u>16.06.2020</u> 	Datum		Zeichen
	bearbeitet	Juni 2020	Müller-Taucher
	gezeichnet	Juni 2020	Koberlin
	proj. Nr.: <u>16.06.2020</u>		Franken
	gegr. Nr.: <u>21.7800/10</u>		

Freistaat Sachsen Landesamt für Straßenbau und Verkehr		Unterlage Nr. 14.1	
		Blatt Nr. 1	
		Datum	Zeichen
2. TEKTUR	bearbeitet:		
	gezeichnet:		
	geprüft:	25.06.20	
Spqr-Nr.			

<b>Ausbau nördlich Annaberg</b> von NK 5343 009, Stat. 0.469 bis NK 5444 084, Stat. 1.690	Grunderwerbsplan
	Maßstab: 1 : 1.000

<p>Aufgestellt:</p> <p>01. Juli 2020</p> <p>Landesamt für Straßenbau und Verkehr Niederlassung Pleskau</p>	<p></p> <p>Frank Petzoldt Niederlassungsleiter</p>
	<p></p> <p>26. JUNI 2020</p>