



**Schleppkurven**

- Sattelzug
- Gelenkbus
- 15m-Bus
- 3-achsiges Müllfahrzeug
- Transporter

Lagebezug: RD 83	Höhenbezug: DHNN 92
Grundplan Grundriss	erstellt: Ingenieur-Vermessung Dresden Henke-Hofmann GmbH
terrestrische Vermessung vom Juni 2013, Ergänzungsvermessungen 2014, 2015 und 2016	Herausgeber: Dresdner Verkehrsbetriebe AG (DVB)
Grundplan Kataster	
© Staatsbetrieb Geobasisinformation und Vermessung Sachsen (GeoSN), Landeshauptstadt Dresden, Stand Januar 2019	

Planverfasser:		Datum	Name
 <b>INGENIEURBÜRO</b> KOMPLEXER VERKEHR- & TIEFBAU	bearbeitet	06/2020	Wei
	gezeichnet	06/2020	Wei
	geprüft	26.06.2020	MLE(EIBS)
IBK Dresden GmbH Kesselsdorfer Straße 88 01159 Dresden Telefon +49 (351) 429 070 Telefax +49 (351) 429 073 3 E-Mail: buero@ibk-dresden.net Internet: www.ibk-dresden.net			


Generalplaner:	Arbeitsgemeinschaft		Datum	Name
 <b>Planungsgruppe</b> Brücken-, Ingenieur- und Tiefbau Dresdner Str. 78c 01445 Radeburg Tel. 0351 6327110 Fax 0351 6327117	 <b>Entwurfs- und Ingenieurbüro</b> Straßenwesen GmbH Bernhardstraße 92 01187 Dresden Tel. 0351 46610 Fax 0351 46613000	bearbeitet		
		gezeichnet		
		geprüft		
Dresden, den		Projekt-Nr.: 22.8681/02		

Vorbahnträger:	 Dresdner Verkehrsbetriebe AG Center Infrastruktur - Engineering - Tel.: 0351/857-2136	 Landeshauptstadt Dresden Geschäftsbereich Stadtentwicklung, Bau, Verkehr und Liegenschaften Straßen- und Tiefbauamt Tel.: 0351/4880
----------------	--	---


Nr.	Art der Änderung	Datum	Zeichen


# FESTSTELLUNGSENTWURF

Inhalt: <b>Schleppkurven</b>	Unterlage / Blatt-Nr.: 23.2 / 5
	Plancode:
	Maßstab: 1:500
Straße: Nossener Brücke/Nürnberger Straße Station: 0+008 bis 1+878	

**2020 Stadtbahn Dresden**  
Neue Wege mit der Tram

**Stadtbahn 2020**  
**Teilabschnitt 1.2**  
**Nossener Brücke / Nürnberger Straße**

aufgestellt:  
Dresdner Verkehrsbetriebe AG  
Center Infrastruktur  
  
Hemmersbach

  
Hanusch

15. JULI 2020