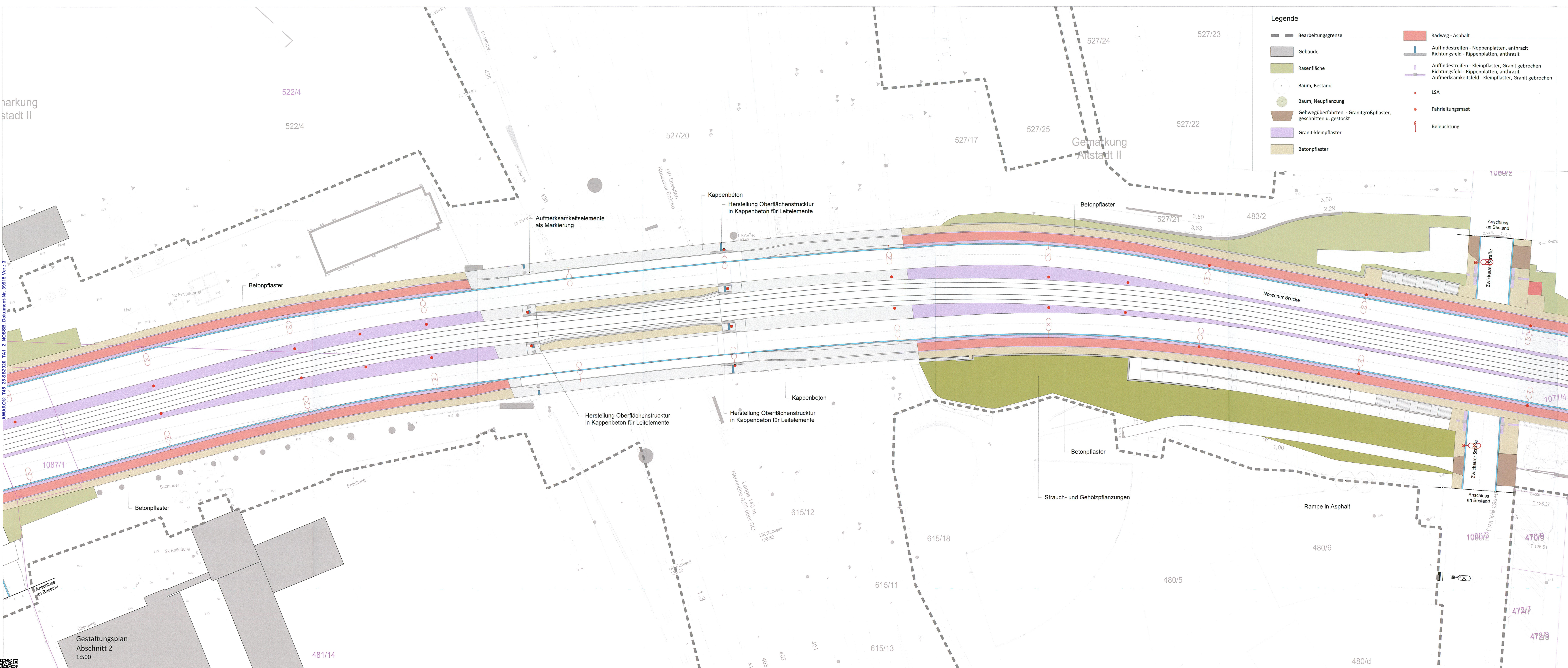


parkung  
stadt II

AWAR00: T45 28 StB2020\_T1.1 2. MOSSB. Dokument-Nr.: 39915 Ver.: 3



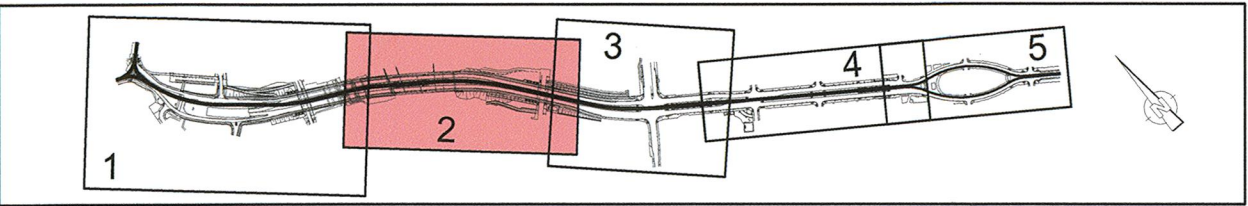
## 1. Tektur

Lagebezug: RD 83	Höhenbezug: DHHN 92
Grundplan Grundriss	erstellt: Ingenieur-Vermessung Dresden Henke-Hofmann GmbH
terrestrische Vermessung vom Juni 2013, Ergänzungsvermessungen 2014, 2015 und 2016	Herausgeber: Dresdner Verkehrsbetriebe AG (DVB)
Grundplan Kataster	
© Staatsbetrieb Geobasisinformation und Vermessung Sachsen (GeoSN), Landeshauptstadt Dresden, Stand Januar 2019	

Fachplaner:	Datum	Name
 Landschaftsarchitektur-Büro Grohmann Wasstraße 8, 01219 Dresden Tel.: 0351/877340, Fax: 0351/8773466 e-mail: info@buero-grohmann.de	bearbeitet	06/2022 Flo
	gezeichnet	06/2022 Flo
	geprüft	06/2022
	Projekt-Nr.:	1647

Generalplaner:	Arbeitsgemeinschaft	Datum	Name
 Planungsgruppe Brücken-, Ingenieur- und Tiefbau Dresdner Str. 78 01055 Dresden Tel.: 0351/182795 Fax: 0351/1829417	 Entwürfs- und Ingenieurbüro Straßenwesen GmbH Bismarckstraße 48 01055 Dresden Tel.: 0351/468100 Fax: 0351/4681000	bearbeitet	
		gezeichnet	
		geprüft	
		Projekt-Nr.:	22.8681/02

Vorbeträger:	Dresdner Verkehrsbetriebe AG Center Infrastruktur - Engineering - Tel.: 0351/857-2136	 Landeshauptstadt Dresden Geschäftsbereich Stadtentwicklung, Bau, Verkehr und Liegenschaften Straßen- und Tiefbauamt Tel.: 0351/4680
--------------	--	--





1	Entfall Rampe zw. Budapester Str. und Zwickauer Str., Ersatz durch Aufzug; Anpassung Fahrleitung	07/2022	LF
Nr.	Art der Änderung	Datum	Zeichen

## FESTSTELLUNGSENTWURF

Inhalt:	Unterlage / Blatt-Nr.:	16.18.1/2 A
Gestaltungsplan	Plancode:	GP2
Straße: Nossener Brücke/Nürnberger Straße	Station: 0+008 bis 1+878	Maßstab: 1:500

 Stadtbahn 2020 Teillabschnitt 1.2 Nossener Brücke / Nürnberger Straße
--

aufgestellt: Dresdner Verkehrsbetriebe AG Center Infrastruktur  Seifert Vorstand Personal	2. Juli 2022  V. Zimmermann Centerleiter T4
---	---