

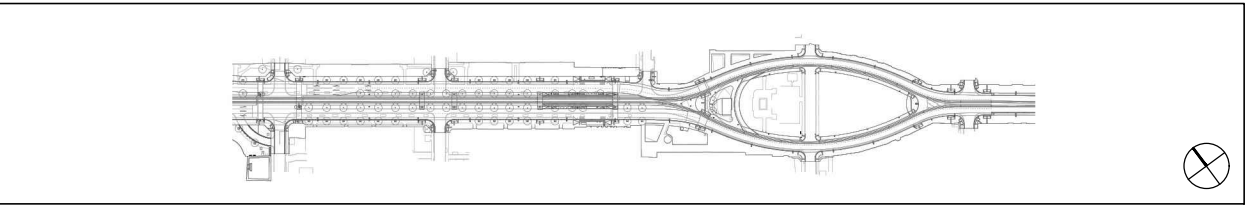


Lagebezug:	Höhenbezug:
Vermessung:	erstellt:
Plangrundlage: Lageplan gesamt, Vorentwurf, ARGE BIT + EIBS, 01/2019	
	Herausgeber:

Fachplaner:			Datum	Name
<div>REHWALDT LANDSCHAFTSARCHITEKTEN</div> <div>Rehwaldt Landschaftsarchitekten Bautzner Straße 133, 01099 Dresden Tel.: 0351/8119690 Fax: 0351/8119699</div>	bearbeitet	09.06.2020	AA	
	gezeichnet	09.06.2020	AA	
	geprüft	09.06.2020	AA	
	Projektnummer	VNÜ3		

Generalplaner:	 <p>Planungsgruppe Brücken-, Ingenieur- und Tiefbau Dresdner Str. 78c, 01445 Radebeul Tel.: 0351/832710 Fax: 0351/8308417</p> <p>Entwurfs- und Ingenieurbüro Straßenwesen GmbH Bernhardstraße 92, 01187 Dresden Tel.: 0351/46610 Fax: 0351/46613000</p>	Datum	Name
		bearbeitet	
		gezeichnet	
		geprüft	
		Projektnummer	


Vorhabenträger:	Dresdner Verkehrsbetriebe AG Center Infrastruktur - Engineering - Tel.: 0351/857-2136	 Landeshauptstadt Dresden Geschäftsbereich Stadtentwicklung, Bau, Verkehr und Liegenschaften Straßen- und Tiefbauamt Tel.: 0351/4880
-----------------	--	---



...
Nr.	Art der Änderung	Datum	Zeichen

FESTSTELLUNGSENTWURF

Inhalt:	Unterlage / Blatt-Nr.:	16.18.2 / 9
Prinzipschnitt Straße	Plancode:	S1
	Maßstab:	1:200

	Stadtbahn 2020 Teilabschnitt 1.2 Nossener Brücke / Nürnberger Straße
aufgestellt: Dresdner Verkehrsbetriebe AG Center Infrastruktur	
Hemmersbach	ppa. Hanusch
nur zur Information	