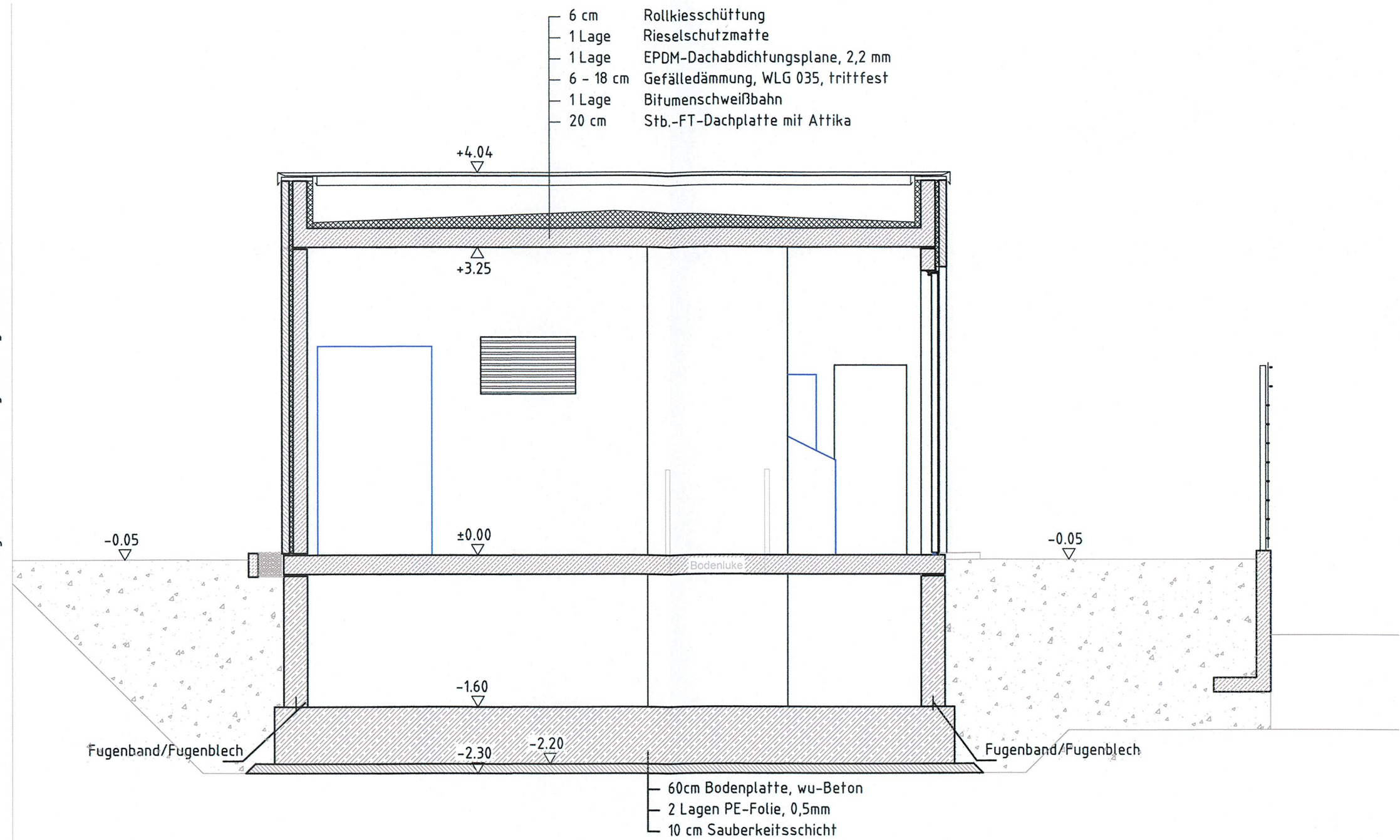





Brückenwiderlager+Abschurzsicherung (Planung ARGE BIT/EIBS)



Lagebezug: RD 83		Höhenbezug: DHHN 92	
Grundplan Grundriss		erstellt:	
terrestrische Vermessung vom Juni 2013, Ergänzungsvermessungen 2014, 2015 und 2016		Ingenieur-Vermessung Dresden Henke-Hofmann GmbH	
Grundplan Kataster		Herausgeber:	
© Staatsbetrieb Geobasisinformation und Vermessung Sachsen (GeoSN), Landeshauptstadt Dresden, Stand Januar 2019		Dresdner Verkehrsbetriebe AG (DVB)	

Fachplaner:	 BPS rail GmbH Friedrichstraße 24, 01067 Dresden Tel.: +49 351 497 719-10 Fax: +49 351 497 719-50		Datum	Name
		bearbeitet	06/2020	Blöth
		gezeichnet	06/2020	Blöth
		geprüft	06/2020	Blöth
		Projekt-Nr.: 22.8681/02		




Generalplaner:		Arbeitsgemeinschaft			Datum	Name
 Planungsgruppe Brücken-, Ingenieur- und Tiefbau Dresdner Str. 78c 01445 Radexhof Tel. (0351) 832710 Fax (0351) 8309417	 Entwurfs- und Ingenieurbüro Straßenwesen GmbH Bernhardstraße 92 01187 Dresden Tel. (0351) 46610 Fax. (0351) 46613000	bearbeitet				
		gezeichnet				
		geprüft				
Dresden, den _____				Projekt-Nr.: 22.8681/02		

Vorhabenträger:		Landeshauptstadt Dresden Geschäftsbereich Stadtentwicklung, Bau, Verkehr und Liegenschaften Straßen- und Tiefbauamt Tel.: 0351/4880	
 Dresdner Verkehrsbetriebe AG Center Infrastruktur - Engineering - Tel.: 0351/857-2136			

Nr.	Art der Änderung	Datum	Zeichen

FESTSTELLUNGSENTWURF

Inhalt: Gleichrichterunterwerk 56 Schnitt	Unterlage / Blatt-Nr.:	16.14 / 04
	Plancode:	
	Maßstab:	1:50

 Neue Wege mit der Tram		Stadtbahn 2020 Teilabschnitt 1.2 Nossener Brücke / Nürnberger Straße	
aufgestellt: Dresdner Verkehrsbetriebe AG Center Infrastruktur  Hemmersbach		15. JULI 2020  Hanusch	