

**Bauzeitliche Verkehrsführung Bauphase 2**

2.50 Geh-/Radweg 3.25 Fahrbahn 2.60 Fahrbahn 0.12 3.50 Fahrbahn

Norden

temporäres Gelände mit Berührungsschutz

21

Süden

Bauzeitliche Verkehrsführung Bauphase 2

2.50 3.25 2.60 0.12 3.50

Geh-/Radweg Fahrbahn Fahrbahn Fahrbahn

Norden

Wirkungsbereich W1 nicht gewährleistet  
Sonderkonstruktion als Absturzsicherung erforderlich

2.1

Verbau

**Bauzeitliche Verkehrsführung Bauphase 2**

Dimensions (m): 2.50, 3.25, 2.60, 0.12, 3.50

Labels: Geh-/Radweg, Fahrbahn, Fahrbahn, Fahrbahn

Direction: Norden (North)

Vehicle symbols: Truck, Car, Car

Warning: Wirkungsbereich W1 nicht gewährleistet. Sonderkonstruktion als Absturzsicherung erforderlich.

Area labels: BA1, BA3, BA2

Ground level: OK Gelände

Street name: Zwickauer Straße




Direction: Süden (South)

Die Reduzierung auf 1 Fahrstreifen pro Richtung ist für temporäre Bauzustände möglich.

Generalplaner:		Arbeitsgemeinschaft		Datum		Name	
 Planungsgruppe Brücken, Ingenieure und Tiefbau Ernst-Reuter-Str. 79 D-10585 Berlin Tel. (030) 690620 Fax (030) 6906217	 Einbauteile- und Ingenieurbüro Bräsenweg 6a D-10585 Berlin Tel. (030) 690620 Fax (030) 6906300	bearbeitet		06/2020		Leucke	
		gezeichnet		06/2020		Klingner	
		geprüft		26.06.2020		Müller	
Dresden, den 26.06.2020				Projekt-Nr.: 22.6681/02			

Nr.	Art der Änderung	Datum	Zeichen

Inhalt: Verkehrsführung während der Bauzeit Querschnitte Verkehrszug Nossener Brücke Bauphase 2	Unterlage / Blatt-Nr.: 16.9.2 / 2
	Plancode:
	Maßstab: 1:100

 <b>Stadtbahn Dresden</b>	<p align="center"> <b>Stadtbahn 2020</b>  <b>Teilabschnitt 1.2</b>  <b>Nossener Brücke / Nürnberger Straße</b> </p>
<p>         aufgestellt:          Dresdner Verkehrsbetriebe AG          Center Infrastruktur            Hammersbach       </p>	<p align="center">         15. JULI 2020            J. Hensch       </p>