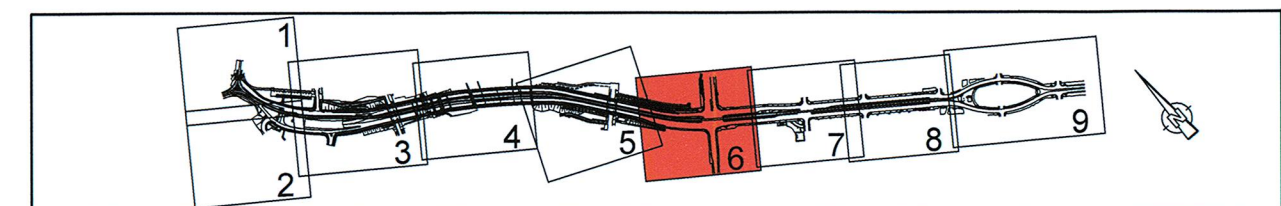


3,35 1,50 3,25 3,25 3,25 1,85 3,00

Zufahrt/  
Gehweg Schutzstreifen Fahrstreifen Fahrstreifen Fahrstreifen Radfahrstreifen Gehweg





<p>Vorhabenträger:</p> <div data-bbox="2572 1004 2660 1010"> </div> <div data-bbox="2666 1002 2838 1010"> <p>Dresdner Verkehrsbetriebe AG Center Infrastruktur - Engineering - Tel.: 0351/857-2136</p> </div>	<div data-bbox="2848 1004 2926 1010"> </div> <div data-bbox="2932 1002 3114 1010"> <p>Landeshauptstadt Dresden Geschäftsbereich Stadtentwicklung, Bau, Verkehr und Liegenschaften Straßen- und Tiefbauamt Tel.: 0351/4880</p> </div>
---	--



Nr.	Art der Änderung	Datum	Zeichen

Inhalt: <b>VU - Straßenquerschnitt G Chemnitzer Straße</b>	Unterlage / Blatt-Nr.:	16.4 / 13
	Plancode:	
	Maßstab:	1:50
Straße: Chemnitzer Straße         Station: 1+510		

<p>aufgestellt: Dresdner Verkehrsbetriebe AG Center Infrastruktur</p> <p> Hemmersbach</p>	<p> Harnusch</p>
--	---